AGE
Asociación de Geógrafos Españoles

Memoria de la actividad de los Grupos de Trabajo de la Asociación de Geógrafos Españoles, en el año 2016.

1. **Grupo de Trabajo de Climatología.**
2. **Grupo de Trabajo de Didáctica de la Geografía.**
3. **Grupo de Trabajo de Estudios Regionales.**
4. **Grupo de Trabajo de Geografía de América Latina.**
5. **Grupo de Trabajo de Geografía Física.**
6. **Grupo de Trabajo de Geografía Económica.**
7. **Grupo de Trabajo de Geografía de la Población.**
8. **Grupo de Trabajo de Geografía Rural.**
9. **Grupo de Trabajo de Geografía de los Servicios.**
10. **Grupo de Trabajo de Geografía del Turismo, ocio y recreación.**
11. **Grupo de Trabajo de Geografía Urbana.**
12. **Grupo de Trabajo de Tecnologías de la Información Geográfica.**
13. **Grupo de Trabajo de Historia del Pensamiento Geográfico**
14. **Grupo de Trabajo de Desarrollo Local.**
15. **Grupo de Trabajo de Paisaje.**

Abril de 2017

Memoria de actividades del grupo de Climatología de la AGE, año 2016. Se ha ultimado el diseño de la página web del grupo y se está en fase de digitalización de las publicaciones correspondientes a las actas de los congresos organizados por el grupo entre 1994 y 2004 (La Rábida, Jaca, La Laguna, Madrid, Santander, Zaragoza, Santiago de Compostela y Valladolid). Estos 8 volúmenes contienen un importante número de aportaciones científicas que hasta el momento no estaban disponibles en la red.

Asociación de
Geógrafos Españoles
Grupo de Didáctica de la Geografía
C/ Rector Royo Villanova, s/n
28040 Madrid

INFORME ANUAL DEL GRUPO DE DIDÁCTICA DE LA GEOGRAFÍA. AÑO 2016

1. REUNIONES

1.1.- *Convenio suscrito* entre *el Instituto Geográfico Nacional (IGN) y la Asociación de Geógrafos Españoles (AGE), desarrollado con la colaboración del Instituto Interuniversitario de Geografía (IIG) de la Universidad de Alicante* y su concreción en un Proyecto con el fin de elaborar 15 "píldoras" o recursos didácticos, dirigido por Rafael Sebastiá Alcaraz y codirigido por Emilia María Tonda Monllor profesores de la Universidad de Alicante.

En febrero de 2016, la Presidenta de la AGE se puso en contacto con el Grupo a raíz de un proyecto de convenio con el IGN. Ante esta petición el Secretario del Grupo, envió a todos los miembros dicha información indicando que el profesorado interesado manifestase su voluntad de participar en el Proyecto. Después de varias reuniones y de superar diversos trámites administrativos, se ha llegado a un acuerdo entre la Universidad de Alicante, en concreto con el Instituto Interuniversitario de Geografía, y la AGE, en referencia a su convenio con el IGN. De todos estos trámites se ha ido informando a los miembros del Grupo interesados en colaborar y se han remitido orientaciones para proceder a la elaboración de estas píldoras, indicándose que el 15 de noviembre debían entregarse. En el mes de diciembre se remitieron las píldoras al IGN y se recibieron instrucciones después de su evaluación. El 13 de enero de 2017 se entregó un Informe evaluando los recursos didácticos del IGN y el 6 de febrero se enviarán las 15 píldoras definitivas.

1.2.-El 6 de septiembre de 2016 en Madrid se convocó a todos los presidentes de los Grupos de Trabajo para informar, entre otras cuestiones, del *nuevo modelo de congresos* impulsado por la AGE al tiempo que se presentó el XXV Congreso de la AGE que se celebrará los días 25,26 y 27 de octubre del 2017 coorganizado por el Departamento de Geografía de la Universidad Autónoma de Madrid, con el título: *Naturaleza, territorio y ciudad en un mundo global.* Un objetivo de la AGE es modificar el formato de los congresos dando mayor protagonismo a los Grupos, organizándolos a partir de mesas o sesiones temáticas, que muevan a los Grupos a integrarse proponiendo sesiones relacionadas con sus temas de trabajo específicos. En este sentido se solicita a todos los grupos que remitan sus propuestas antes de

finales de enero de 2017. Por esta razón y, tal como se hizo en el congreso de Zaragoza, se ha remitido el tema de la mesa de trabajo del Grupo de Didáctica, "Enseñar y aprender Geografía en un mundo global" coordinada por las Dras. Marrón y Tonda, así como la relación de miembros del Comité Científico, que es la misma que se remitió para el Congreso de la AGE de Zaragoza de 2015, incluyendo a tres profesores que han manifestado su deseo de formar parte del mismo. En la reunión del Grupo y en concreto en la Asamblea Ordinaria celebrada el 18 de noviembre, en el XI Congreso Nacional de Didáctica de la Geografía, se informó y debatió sobre este modelo de congresos propuesto por la AGE. La decisión del Grupo es continuar como hasta ahora con los propios congresos, tanto nacionales como ibéricos, pero sin renunciar a los congresos nacionales de la AGE. Esta postura será la que se exprese a la Junta y en próximas reuniones.

1.3.-*Celebración del XI Congreso Nacional de Didáctica de la Geografía en la Universidad Pablo de Olavide de Sevilla, el 18 y 19 de noviembre de 2016*, organizado por el Grupo de Didáctica de la Geografía de la Asociación de Geógrafos Españoles, la Universidad Pablo de Olavide de Sevilla y el Centro de Estudios de Postgrado (CEDEP) de la referida Universidad y cuya coordinación fue asumida por el profesor Ricardo Iglesias Pascual. La temática del Congreso tuvo por objeto, y subtítulo, *Nativos digitales y Geografía en el siglo XXI: educación geográfica y estilos de aprendizaje*. Al evento acudieron un centenar de profesionales relacionados con la enseñanza de la Geografía y las Ciencias Sociales que imparten estas materias en las diferentes etapas educativas, desde la Educación Infantil, Primaria y Secundaria, hasta el Bachillerato; así como profesores universitarios interesados por la docencia, la investigación y el futuro de la Geografía. Estos profesionales tenían una procedencia diversa siendo de destacar la presencia de asistentes de Suiza e Iberoamérica (Argentina, Brasil y Colombia).

El XI Congreso, cuya apertura se produjo el viernes 18 de noviembre de 2016 en el Salón de Actos del CABD (Centro Andaluz de Bilogía y Desarrollo), Edificio 20 de la Universidad Pablo de Olavide de Sevilla, fue inaugurado con la conferencia titulada *Nuevos desafíos didácticos en la era digital* a cargo de Julio Cabero Almenara, profesor de Didáctica y Organización Escolar de la Universidad de Sevilla. Además de esta conferencia de apertura se expusieron tres ponencias que vertebraron la presentación de numerosas comunicaciones, más de sesenta .La primera de ellas, en el Aula de Grados de la Biblioteca de la UPO, versaba sobre *Pensamiento espacial y conocimiento geográfico en los nuevos estilos de aprendizaje y* corrió a cargo de Rafael de Miguel González, profesor de Didáctica de las Ciencias Sociales de la Universidad de Zaragoza. La segunda ponencia titulada *La mesa docente de Geografía de la población: un modelo de intercambio de experiencias didácticas*, fue impartida por Arlinda García Coll, profesora de Geografía Humana en la Universidad de Barcelona. La tercera ponencia, llevaba por título: *una enseñanza de la Geografía centrada en los problemas sociales y ambientales: perspectiva desde la docencia y desde el aprendizaje,* explicada por el profesor de Didáctica de las Ciencias Sociales de la Universidad de Sevilla, Francisco F. García Pérez.

Además, estas ponencias se complementaron con un taller-seminario titulado: *el trabajo cualitativo como recurso didáctico en Geografía*, en el que intervinieron José Ramón Valero Escandell, –profesor de Geografía Humana de la Universidad de Alicante; Xosé Manuel Souto González, profesor –de Didáctica de las Ciencias Sociales de la Universidad de Valencia y

Ricardo Iglesias Pascual coordinador del Congreso de la Universidad Pablo de Olavide de Sevilla.

El número de comunicaciones, así como la participación de los congresistas en los diferentes debates que se han desarrollado a lo largo de las dos intensas jornadas de trabajo, han puesto de manifiesto la importancia y el interés que la Geografía tiene desde el punto de vista educativo. La jornada finalizó con la reunión del Grupo de Didáctica de la Geografía en la que después de los informes de la Junta Directiva de la Comisión Permanente del Grupo, se procedió a renovar la fracción impar de la misma mediante el correspondiente proceso de votación.

A continuación se realizó la entrega del I premio de pósters sobre experiencias innovadoras en el aula de Geografía. Después de la clausura del Congreso, se llevó a cabo el itinerario didáctico por la zona norte del Casco Histórico de Sevilla explicado por el profesor de la Universidad Pablo de Olavide, José María Feria Toribio, profesor de Geografía Humana.

Los próximos congresos y/ o reuniones del Grupo se realizarán en octubre de 2017 en Lisboa, coordinado por Emilia Sande Lemos Presidenta de la Associaçao de Professores de Geografía de Portugal, el 13 y 14 de octubre y en 2018 en la Universidad Autónoma de Madrid coordinado por el profesor Alfonso García de la Vega.

1.4.- El profesor Rafael de Miguel González de la Universidad de Zaragoza, asistió al Congreso de Singapur (14-16 de agosto) considerado como pre-congreso del Congreso de la UGI que se celebró a finales de dicho mes en Beijing, con carácter más multitudinario, y presentó una ponencia sobre *Learning Geography with Geospatial Technologies* así como el libro *Learning progressions in Geography Education*, autor del capítulo sobre España: http://www.springer.com/gp/book/9783319447162. Igualmente participó en la reunión sobre la revisión y traducción al español de la Declaración Internacional sobre Educación Geográfica (2016).

2. PUBLICACIONES

2.1.-En febrero de 2016, la publicación del libro*: La investigación e innovación en Didáctica de la Geografía*:

https://dialnet.unirioja.es/servlet/libro?codigo=653167

2.2.-En el Congreso de Sevilla, celebrado en noviembre de 2016, se ha procedido a presentar el *número 17* correspondiente al año 2016 de la *revista Didáctica Geográfica* coordinado por los profesores Rafael Sebastiá Alcaraz y Emilia Mª Tonda Monllor de la Universidad de Alicante.

2.3.-También se han subido a la página Web del Grupo todas las publicaciones de los congresos que el Grupo viene realizando desde el año 1988 y los números de la Primera Época de la revista *Didáctica Geográfica* con el fin de que todos los investigadores que lo necesiten puedan consultarlos.

3. ASAMBLEAS Y ELECCIONES REPRESENTANTES DE LA COMISIÓN PERMANENTE

La Asamblea General Ordinaria del Grupo de Didáctica de la AGE se celebró en el Aula de Grado del edificio 25 en el Campus de la Universidad Pablo de Olavide de Sevilla el 18 de noviembre de 2016, con ocasión de la celebración del XI Congreso Nacional de Didáctica de la Geografía de la AGE. La Asamblea comenzó a las 19 horas y después de las aprobaciones de las actas de las asambleas anteriores y de los informes de la Presidenta, Tesorera, Secretario y de la Directora de la revista *Didáctica Geográfica,* se realizó la Asamblea Extraordinaria con el único punto del Orden del día de elecciones para renovar la fracción impar (presidente, tesorero y vocal) de la Comisión Permanente del Grupo de Didáctica de la Geografía de la Asociación de Geógrafos Españoles (AGE). La candidatura presentada, única y con carácter colectivo, era la siguiente:

Presidenta: Emilia María Tonda Monllor

Tesorera: Carmen Rueda Parras

Vocal: Mª Jesús González González

Se emitieron un total de 23 votos, 17 presenciales y 6 por correo. Una vez concluida la votación y realizado el recuento correspondiente, el resultado fue de mayoría absoluta a la candidatura presentada.

-Emilia María Tonda Monllor, Presidenta de la Comisión Permanente del Grupo de Didáctica de la Geografía de la Asociación de Geógrafos Españoles (AGE).

Grupo de Trabajo Estudios Regionales
ASOCIACIÓN DE GEÓGRAFOS ESPAÑOLES

AGE
Asociación de Geógrafos Españoles

MEMORIA DE ACTIVIDADES 2016

El Grupo de Estudios Regionales quiere ser una plataforma de debate sobre el desarrollo y la planificación regional, desde el punto de la teoría, de la investigación y de la gestión territorial. La Geografía Regional tiene una gran tradición en nuestra disciplina y esa larga trayectoria ha enriquecido este campo de forma extraordinaria desde enfoques muy variados. Por ello nuestro grupo es hoy punto de encuentro para geógrafos interesados en el campo regional y con otros científicos y agentes sociales al objeto de mejorar técnicas, metodologías, etc. que contribuyan al desarrollo regional, en especial a través de las asociaciones que, a diferentes escalas, abordan la corriente interdisciplinar de la Ciencia Regional.

Desde este enfoque, el Grupo de Estudios Regionales participa en reuniones, foros de debate y viene organizando y participando activamente desde hace décadas individualmente o junto a otras entidades en la celebración de eventos científicos sobre esta temática. Entre las actividades organizadas destacar: las jornadas Andalucía, ¿Frontera de Europa? (2007); Marketing Territorial: "Visibilidad de las Ciudades del Mediterráneo Occidental"(2008); Redes y sus territorios: Incidencia en el desarrollo regional (2012); o Gestión y dinámicas del territorio. Fundamentos teóricos, metodologías, TICs y aportaciones (2015).

INFORME ANUAL DE ACTIVIDADES 2016 DEL GRUPO DE TRABAJO DE GEOGRAFÍA DE AMÉRICA LATINA.

Las actividades desarrolladas durante el año 2016 han estado dirigidas a mantener las líneas de trabajo ordinarias del Grupo.

Entre las actividades se destacan:

A. La organización del Seminario Internacional "Desarrollo Humano Local y Justicia Espacial en América Latina", que se ha celebrado el 23 y 24 de febrero de 2016 en la Universidad Complutense de Madrid (con colaboración del departamento de Geografía Humana). Se ha preparado – en reuniones de la Comisión Permanente – la organización de los contenidos y materiales, que se han remitido con la información pertinente del citado seminario a los socios del grupo mediante correo electrónico y a todos los socios de la AGE (por la página Web del Grupo).

Seminario Internacional
Desarrollo Humano Local y Justicia Espacial en América Latina.
Días 23 y 24 de febrero de 2016
Lugar: Salón de Grados. Facultad de Geografía e Historia. **Universidad Complutense de Madrid.**

Organiza:
Grupo de Geografía de América Latina de la AGE (AGEAL)
Departamento de Geografía Humana (Universidad Complutense de Madrid)

DIA 23. Salón de Grados de la Facultad de Geografía e Historia (Universidad Complutense de Madrid)

SESIÓN DE MAÑANA (10 a 13,30) – Ponencias de 30 minutos y debate
José Carpio (Universidad Complutense de Madrid)
"Presentación: sobre desarrollo humano local y justicia espacial"
Ricardo Méndez (Consejo Superior de Investigaciones Científicas)
"Transformar las economías urbanas. Significado de las prácticas y espacios económicos alternativos".

Rubén Camilo Lois (Universidad de Santiago de Compostela)
"La teoría y práctica de la ordenación en la lógica de la justicia territorial: un análisis a diferentes escalas"
Javier Gutiérrez Puebla (Universidad Complutense de Madrid)
"Los BIG data y las nuevas geografías"
Fernando Roch (Universidad Politécnica de Madrid)
"**Expansión urbana lejos del equilibrio. Desigualdad y sociedad inmobiliaria**"

SESIÓN DE TARDE (16 a 19,30) Ponencias de 30 minutos y debate
Francisco Cebrián (Universidad de Castilla-La Mancha)
"Ciudades medias y expansión urbana. Manifestaciones en contextos socioculturales diferenciados"
Hector Luis Adriani y Patricia Pinto (Universidad de Luján, Argentina)
Territorio, economía social y justicia espacial. Estudios de caso en la RMBA
Juan José Michelini (Universidad Complutense de Madrid)
"Cuando la ciudad injusta se consuma. Territorialidades periféricas en conflicto: Barrio Las Tunas (Tigre) y sitio arqueológico Punta Querandí (Escobar)".
Bogumila Lisodka-Jaeguermann (Universidad de Varsovia)
La justicia espacial en el contexto del pasado socialista y el presente neoliberal. Presupuestos participativos y activismo urbano en Varsovia
María Henar Salas (Universidad Complutense de Madrid)
"Accesibilidad y exclusión social: análisis de la justicia espacial a través de las redes sociales".

DÍA 24: Salida de Campo:
La Cañada Real de Madrid. Casilda Cabrerizo (Colegio de Geógrafos de Madrid)

B. Se han mantenido las relaciones ordinarias con el CEEIB y con el Ateneo de Madrid (Sección Iberoamericana), con apoyo y participación en sus actividades.

C. A todo ello se suma las tareas de mantenimiento de información de la Web institucional de AGE-AL.

Francisco Cebrián Abellán
Secretario-Tesorero del Grupo de Geografía de la América Latina
Asociación de Geógrafos Españoles

GRUPO DE GEOGRAFÍA FÍSICA DE LA AGE

INFORME DE ACTIVIDADES 2015

ACTIVIDADES REALIZADAS EN EL AÑO 2016

1. XXXI JORNADAS DE CAMPO DE GEOGRAFÍA FÍSICA

Se desarrollaron durante los días **30 de mayo al 3 de junio de 2016** en Valencia

La organización de las Jornadas corrió a cargo del Departamento de Geografía La Universidad de Valencia.

El Grupo de Geografía Física de la Asociación de Geógrafos Españoles celebró en Valencia las XXXI Jornadas de Campo de Geografía Física, entre el 30 de mayo y el 3 de junio de 2016. La sede de las Jornadas se ha establecido en la ciudad de Valencia, desde donde se realizaron cuatro itinerarios, combinando recorridos en autobús y dos trayectos a pie con poca dificultad.

El objetivo fué el reconocimiento de ambientes y paisajes característicos del territorio valenciano. Asistieron 60 personas

Secretaría técnica:
Juan Antonio Pascual Aguilar
Iván Portugués Mollá
xxxijcgf@uv.es
http://www.uv.es/xxxijcgf/
Tlf: (+34) 963 86 42 37

VNIVERSITAT DE VALÈNCIA
Departament de Geografia
AGE



Programa:

Itinerario 1: La Albufera de Valencia.
Itinerario 2: Valle de Ayora y Cañón del Río Júcar.
Itinerario 3: Litoral entre Alcossebre y Castellón.
Itinerario 4: La Sierra de Espadán y el río Palancia

2. IX CONGRESO NACIONAL DE BIOGEOGRAFIA

Tuvo lugar durante los días **7 a 10 de junio de 2016 en Algeciras Estrecho de Gibraltar** organizado por la *Universidad de Granada.*
http://ugr.congressus.es/ceb2016/index

El IX Congreso Español de Biogeografía tuvo como objetivo de convocar en torno a la ciencia biogeográfica, en todas sus vertientes y aplicaciones, a expertos de muy diversa procedencia geográfica. Se invita a repensar y reinterpretar los modelos teórico-metodológicos que giran en torno a la extensión y tipologías de las áreas de distribución. Se inscribieron 77 personas

Comité Organizador

Coordinación:
José GÓMEZ ZOTANO (Universidad de Granada)

Equipo de coordinación:
Carmen QUESADA OCHOA (Universidad de Granada)
Mª Francisca ALBA SÁNCHEZ (Universidad de Granada)
José Luis SERRANO MONTES (Universidad de Granada)
José Antonio OLMEDO COBO (Universidad de Granada)
Emilio MARTÍNEZ IBARRA (Universidad de Granada)
Raquel CUNILL ARTIGAS (Universidad Autónoma de Barcelona)
Jonatan ARIAS GARCÍA (Universidad de Granada)
Noelia HIDALGO TRIANA (Universidad de Málaga)

NORMAS PARA LAS COMUNICACIONES

Las comunicaciones se enviarán **del 1 de enero al 15 de febrero de 2016** a través de la Web del Congreso en formato Word (no se aceptarán archivos en PDF), respetando los parámetros establecidos en la plantilla disponible en en dicha Web.

La extensión máxima será de ocho páginas incluyendo cuadros, gráficos, dibujos, fotos, bibliografía y resumen. Las figuras insertas en el texto deberán tener una resolución mínima de 300 ppp en formato TIFF o JPEG.

CUOTA DE INSCRIPCIÓN

La cuota de inscripción **INCLUYE** el libro de actas del Congreso, los cuadernos de campo, el desplazamiento y la comida de las salidas de campo durante el congreso.

La cuota **NO INCLUYE** el alojamiento, la cena de clausura ni las excursiones postcongreso. En caso de querer asistir a la cena de clausura o a las excursiones postcongreso, hay que añadir el importe correspondiente una vez se habilite el formulario de pago (previsto en enero de 2016).

Se han establecido las siguientes cuotas en función de los gastos estimados para el congreso:

-Cuota ordinaria..... 200€

-Reducida (miembros de la AGE y Colegio de Geógrafos)..... 160€*

-Estudiantes y acompañantes 100€*

**Es imprescindible adjuntar documento acreditativo.*

Después del 15 de abril, fecha límite del envío de las comunicaciones definitivas, se incrementa la cuota en 30€ en todos los casos.

EXCURSIONES POSTCONGRESO

Las excursiones postcongreso tendrán un número de plazas limitado, que serán adjudicadas por riguroso orden de inscripción.

Durante el mes de enero de 2016 se notificará vía correo electrónico y a través de la página web del congreso la cuota de inscripción a las excursiones postcongreso, así como las tarifas relativas al alojamiento.

CUENTA BANCARIA PARA EL INGRESO

Los datos para el ingreso de la cuota de inscripción son los siguientes:

IBAN: ES11 0487 3000 7620 0086 9936

BIC/código swift, para ingresos desde el extranjero: **GBMNESMMXXX**

El concepto debe incluir: cuota IX CEB. Se debe hacer constar el nombre de la persona inscrita.

PLAZOS DE ENTREGA DE LAS COMUNICACIONES Y DEL PAGO DE LAS CUOTAS

15 de febrero	Envío de comunicaciones
15 de marzo	Resolución del Comité Científico
15 de abril	Envío definitivo de las comunicaciones
7 de mayo	Fecha límite para la inscripción

ACTIVIDADES PREVISTAS PARA EL AÑO 2017

1. XXXII JORNADAS DE CAMPO DE GEOGRAFIA FISICA

Se desarrollaron durante los días **4 da 10 de Julio de 2017** en Wageningen (Países Bajos).

La organización de las Jornadas corrió a cargo del Departamento de Geografía La Universidad de Valencia.

El Grupo de Geografía Física de la Asociación de Geógrafos Españoles celebró en Valencia las XXXI Jornadas de Campo de Geografía Física, entre el 30 de mayo y el 3 de junio de 2016. La sede de las Jornadas se ha establecido en la ciudad de Valencia, desde donde se realizaron cuatro itinerarios, combinando recorridos en autobús y dos trayectos a pie con poca dificultad.

Secretaría técnica:
Coordinación: Artemi Cerdà, Saskia Keesstra,and Carles Sanchis
Comité organizador Eric Cammeraat, Antonio Jordán, Jeroen Schoorl,Estela Nadal, Damià Vericat, Huub Savenije , Rienk-Jan Bijlsma, Marc Oliva, César Azorin.

Artemio.cerda@uv.es
http://32geo.weebly.com

Programa.

05/07/17 **Países Bajos, el delta y la bonificación de las tierras inundadas**
06/07/17 **Evolución geológica de los Países Bajos. Procesos naturales e intervención humana**
07/07/17 **La vegetación de los Países Bajos**
07/07/17 **Suelos y gestión. El caso de Wageningen**

EXCURSIONES POSTCONGRESO
09/07/17 **Caminando por las zonas inunda-bles, campos y bos-ques entre Renkum y Wageningen**
10/07/17 **Desde Wageningen a Veenendaal en bicicleta. Agua, bosques y gestión de suelos**

COSTES DE INSCRIPCIÓN

1er Congreso "Geografía Física. Investigación, Educación y Desarrollo" 30/07/17 al 01/07/17. 60 € (50 € miembros de la AGE). Incluye materiales, transporte, certificados y comidas.

Curso 1. 03/07/17. 30 € (25 € miembros de la AGE). Incluye materiales, clases y comidas.

Curso 2. 04/07/17. 30 € (25 € miembros de la AGE). Incluye materiales, clases y comidas.

32Geo: Jornadas de Campo de Geografía Física
5-8/07/17. 300 € (275 € miembros de la AGE; 250 € miembros del Grupo de Geografía Física). Incluye transporte, materiales, comidas y cena del clausura.

Excursiones post-congreso
9-10/07/17. 60 € (50 € miembros de la AGE). Incluye materiales y comidas.

ALOJAMIENTO

NO INCLUIDO
El alojamiento recomendado es en Short Stay Wageningen (http://www.shortstaywageningen.nl) y en Hotel Hof van Wageningen (http://www.hofvanwageningen.nl).

FORMA DE PAGO

Transferencia bancaria a:
IBAN: ES41 0049 5457 2920 1611 3451
BIC/SWIFT: BSCHESMMXXX
Debe enviarse una copia del justificante de pago mediante e-mail a: Artemio.cerda@uv.es

ORGANIZACIÓN

Coordinación Artemi Cerdà, Saskia Keesstra, and Carles Sanchis

Comité organizador Eric Cammeraat, Antonio Jordán, Jeroen Schoorl, Estela Nadal, Damià Vericat, Huub Savenije, Rienk-Jan Bijlsma, Marc Oliva, César Azorin.

OBJETIVOS

El Departament de Geografia de la Universitat de València y el grupo Soil Physics and Land Management Department de la Universidad de Wageningen, junto al Grupo de Geografía Física de la Asociación Española de Geógrafos (AGE), organizan EL 32Geo (32 Jornadas de Campo de Geografía Física) en y Wageningen del 30 de Junio al 10 de Julio de 2017.

El objetivo de la reunión es mostrar como se ha construido el paisaje de los Países Bajos bajo la influencia de las condiciones geológicas, los cambios climáticos pasados y la actividad humana. Se realizaran dos días de congreso en España (València y otras sedes), dos cursos organizados en la Universidad de Wageningen, cuatro días de excursiones científicas dedicadas a: (i) suelos, (ii) vegetación, (iii) evolución del paisaje, y (iv) agua; y dos días de senderismo y paseo en bicicleta para "degustar" el paisaje holandés.

Los dos cursos trataran "Estrategias con éxito para publicar en revistas de Ciencias de la Tierra" e "Investigaciones sobre Degradación, Restauración y Rehabilitación de Suelos".

PROGRAMA

1ER CONGRESO DE GEOGRAFÍA FÍSICA. INVESTIGACIÓN, EDUCACIÓN Y DESARROLLO (Valencia y otras sedes)
30/06/17 **Congreso multisede "Geografía Física. Investigación, Educación y Desarrollo"**
01/07/17 **Trabajo de Campo. Visita al sistema de riego de la Huerta de Valencia. "Suelos, agua, geoformas, clima y gestión de los recursos", Carles Sanchis y Artemi Cerdà**
02/07/17 **Traslado a Wageningen (Holanda)**

CURSOS
03/07/17 **Curso 1: Investigaciones sobre Degradación, Restauración y Rehabilitación de Suelos**
04/07/17 **Curso 2: Estrategias para publicar en revistas de Ciencias de la Tierra**

32 JORNADAS DE CAMPO DE GEOGRAFÍA FÍSICA
05/07/17 **Países Bajos, el delta y la bonificación de las tierras inundadas**
06/07/17 **Evolución geológica de los Países Bajos. Procesos naturales e intervención humana**
07/07/17 **La vegetación de los Países Bajos**
07/07/17 **Suelos y gestión. El caso de Wageningen**

EXCURSIONES POSTCONGRESO

09/07/17 **Caminando por las zonas inunda-bles, campos y bos-ques entre Renkum y Wageningen**

10/07/17 **Desde Wageningen a Veenendaal en bicicleta. Agua, bosques y gestión de suelos**

2. XXXII JORNADAS DE CAMPO DE BIOGEOGRAFIA

Las XXXII Jornadas de Campo de Biogeografía se realizarán en Allepuz en el Maestrazgo turolense entre el 5 al 10 de Junio de 2017

Organización:

Alejandro J. Pérez Cueva (Universitat de València).
Luis Alberto Longares Aladrén, (Universidad de Zaragoza).
Pedro J. Lozano Valencia (Universidad del País Vasco).
Neus La Roca Cervigón (Universitat de València).

rocal@uv.es

Programa previsto:
Lunes 5:
Recepción, alojamiento y conferencias inaugurales.
Martes 6:
Reconocimiento del terreno y trabajo de campo por grupos.
Miércoles 7:
Trabajo de campo por grupos.
Jueves 8:
Trabajo de campo por grupos.
Viernes 9:
Trabajo de campo por grupos, puesta en común y cena de clausura.
Sábado 10: Despedida

SITUACIÓN

La localidad de Allepuz, ubicada en la comarca del Maestrazgo (Teruel), se sitúa a unos 1.400 metros de altitud, rodeada de relieves estructurales margo-calcáreos y amplios valles que han condicionado sus actividades tradicionales.

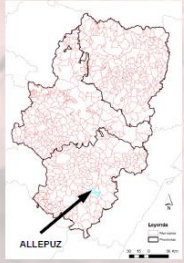

A mediados del siglo XX se inició un profundo proceso de abandono del medio rural – Allepuz pasó, de 1040 habitantes en 1910 a 110 en la actualidad - que originó dinámicas similares al resto del espacio agroforestal español, dando lugar a unas formaciones vegetales y paisajes diversos y contrastados.

En la actualidad se observa un dominio de los pinares (*Pinus sylvestris*, puros o mezclados con *P. uncinata* en cotas más elevadas o con *P. nigra* en sectores más bajos) junto a otras formaciones como sabinares albares con carrasca, quejigares y rodales de frondosas (arces, avellanos, serbales), espinares caducifolios, lastonerizales, tomillares, céspedes densos de altura (tasca), chopos cabeceros y vegetación higrófila, rupícola y glerícola.

La fauna, menos estudiada, ha experimentado cambios asociados a la dinámica vegetal y a la propagación de especies invasoras.

En cuanto a los suelos, predominan los de montaña poco evolucionados, inceptisoles A (B) C y entisoles A/C sobre materiales consolidados, mientras que hacia lo alto de las Sierras de Gúdar y Maestrazgo aparecen otros suelos más evolucionados A/Bt/C sobre materiales silíceos, alfisoles o tierras pardas húmedas con Ah, mull forestal, bien desarrollado.

OBJETIVOS

El abandono coincide con un periodo en que el cambio global deviene realidad acuciante. Bosques, matorrales y prados del orobioma supramediterráneo recuperan terreno a expensas de antiguas tierras de cultivo y pastos, y ajustan sus dinámicas a las nuevas condiciones. Esas dinámicas y procesos de la vegetación y la fauna están aún por estudiar y valorar.

Observando dichos elementos y procesos biogeográficos, surgen cuestiones relevantes para la Biogeografía: ¿Es la dinámica natural y la recuperación de los ecosistemas positiva? ¿Las diferentes formaciones responden a distintos grados de recuperación o de abandono? ¿Estamos asistiendo a una homogenización generalizada del paisaje? ¿Debemos gestionar estos espacios o propiciar las dinámicas naturales?

Por todo ello, el principal objetivo de las jornadas es analizar estas variaciones y sus efectos sobre el paisaje y los elementos del medio natural.

RETOS DE TRABAJO

Tradicionalmente, en las jornadas, los coordinadores de grupos plantean metodologías de investigación centradas en herramientas de campo contrastadas y válidas para afrontar temas actuales de gran vigencia e interés para la resolución de problemas sociales y ambientales.
En esta edición los organizadores plantearan además cuestiones y preguntas a responder desde cada uno de los grupos.

Las exposiciones finales deberán responder a estos retos, de manera que se establezca un diálogo y discusión entre los distintos trabajos realizados.

PROGRAMA

Lunes 5: Recepción, alojamiento y conferencias inaugurales.
Martes 6: Reconocimiento del terreno y trabajo de campo por grupos.
Miércoles 7: Trabajo de campo por grupos.
Jueves 8: Trabajo de campo por grupos.
Viernes 9: Trabajo de campo por grupos, puesta en común y cena de clausura.
Sábado 10: Despedida.

GRUPOS DE TRABAJO

Fitogeografía (Inventario cualitativo y valoración).
Fitogeografía (Inventario cuantitativo y tratamiento estadístico).
Zoogeografía (Inventarios y técnicas de campo).
Edafogeografía (Caracterización y análisis edáficos *in situ*).
Paisaje (Análisis, diagnóstico y redacción de un plan de acción del paisaje).

ALOJAMIENTO

La oferta de alojamiento es limitada y, por ello, en la asignación de habitaciones se tendrá en cuenta, con rigor, el orden en apuntarse.

Se cuenta con unas 18 plazas en varias casas rurales y otras tantas en las hospederías del pueblo. Las primeras son más económicas y compartidas. Para las habitaciones de uso individual será necesario pagar un suplemento y solicitarlas con suficiente antelación.

Tanto la matrícula como el alojamiento y los desayunos, comidas y cenas estarán incluidas en el precio que rondará los 200 euros.

PUBLICACIÓN DE RESULTADOS

Los resultados del trabajo de campo de los diferentes grupos serán publicados en un formato y una revista científica a determinar.

ORGANIZADORES

Alejandro J. Pérez Cueva (Universitat de València).
Luis Alberto Longares Aladrén, (Universidad de Zaragoza).
Pedro J. Lozano Valencia (Universidad del País Vasco).
Neus La Roca Cervigón (Universitat de València).

SECRETARÍA

Neus La Roca Cervigón (Universitat de València).

Departamento de Geografía
Avenida Blasco Ibañez Nº 28
46010 Valencia

Tfno: 963 864237

Correo electrónico: rocal@uv.es

Abril de 2017

Memoria anual de actividades 2016

El Grupo de Trabajo de Geografía Económica de la Asociación de Geógrafos Españoles ha desarrollado durante el año 2016 las siguientes actividades:

1) Celebración del **IX Seminario de investigación en Geografía Económica,** en Madrid, en el Centro de Ciencias Humanas y Sociales del CSIC (calle Albasanz nº 26-28), el día 12 de febrero de 2016. La organización corrió a cargo de los profesores Ricardo Méndez Gutiérrez del Valle (CSIC) y de José Luis Sánchez Hernández (Universidad de Salamanca). Los ponentes en esta ocasión fueron en la sesión matinal Angel Pueyo Campos (Universidad de Zaragoza) y Pilar Alonso Logroño (Universitat de Lleida) que presentaron la investigación titulada "*Herramientas cartográficas para espacios urbanos: aplicación al estudio de equipamientos*". En la sesión vespertina los ponentes fueron Javier Gutiérrez Puebla y Juan Carlos García Palomares (Universidad Complutense de Madrid), que presentaron el trabajo " *Big Data: retos y oportunidades para la investigación geográfica".*

2) Durante los días 6, 7 y 8 de julio de 2016 se celebraron las **VII Jornadas de Geografía Económica**, dedicadas al tema *"Los escenarios económicos en transformación. La realidad territorial tras la crisis económica"*. La organización corrió a cargo del Departamento de Geografía de la Universidade de Santiago de Compostela.

   El acto inaugural, celebrado en la tarde del día 6 de julio, tuvo lugar en el Paraninfo de la Universidade de Santiago. Tras la inauguración se dio paso a una mesa redonda sobre las "*Experiencias Europeas de Geografia Económica*", en la que intervinieron Andrew Jones, de la City University London (England) y Caterina Cirelli (università degli studi di Catania (Italia). El día concluyo con una vista de centros con experiencias innovadoras dentro de la Universidade de Santiago.

   El día 7 comenzó con la primera ponencia, "*Los nuevos escenario económicos: la innovación en los espacios urbanos*", a cargo del profesor Ricardo Méndez. Durante esa tarde se presentó la segunda ponencia: "*Espacios rurales innovadores y emergentes*" que corrió a cargo de Fernando Molinero. Las sesiones de trabajo, ponencias, y presentación de comunicaciones que se intercalaron con las ponencias, se clausuran con un pequeño debate sobre "*las guias docentes de Geografía Económica*", cuyas ponentes fueron Tersa Sa Masques de la Universidade de Porto (Portugal) y la Montserrat Pallares Barberà de la Universitat Autonòma de Barcelona.

Finalmente, el día 8 de julio tiene lugar una excursión donde se realizó un recorrido por el sur de Galicia (Ourense y el Baixo Miño en Pontevedra). En ella se visitaron entre otros el Centro Tecnoloxico de Galicia (Ourense), Viveros en Tomiño, en Vila Nova de Cerveira (Portugal) nos recibieron las autoridades locales para contarnos ejemplos de proyectos transfronterizos y también se visitaron ejemplos de desarrollo del viñedo con actividades turísticas.

3) Celebración del **X Seminario de investigación en Geografía Económica,** en Madrid, en el Centro de Ciencias Humanas y Sociales del CSIC (calle Albasanz nº 26-28), el día 21 de octubre de 2016. La organización corrió a cargo de los profesores Ricardo Méndez Gutiérrez del Valle (CSIC) y de José Luis Sánchez Hernández (Universidad de Salamanca). Los ponentes en esta ocasión fueron en la sesión matinal: Eugenio Climent López (Universidad de Zaragoza)) que presentó la investigación titulada "*Transporte público de viajeros y ordenación del territorio: el caso de Aragón*" y en la sesión vespertina Juan Carlos Fernández Cela (Universidad Complutense de Madrid, que presentó la investigación "*Estructura espacial de los movimientos internacionales del capital y su incidencia en el territorio: inversión exterior y deuda pública en España*".

4) El día 7 de julio de 2016 se celebró la asamblea ordinaria del Grupo en la Facultade de Xeografía e Historia de la Universidade de Santiago de Compostela. Entre otras cuestiones, se aprobó la celebración de actividades para el siguiente año 2017, en el que tendrán lugar:

    a. Las VII Jornadas de Campo en Geografía Económica-Asturias – los días 29 y 30 de junio de 2017.

    b. Los dos Seminarios de primavera y otoño de 2017 a celebrar en Madrid.

Lleida a 11 de abril de 2017
Por la Junta directiva del Grupo de Geografía Económica
Pilar ALONSO LOGROÑO
Presidenta

AGE Población

MEMORIA DE ACTIVIDADES DEL GRUPO DE POBLACIÓN DE LA ASOCIACIÓN DE GEÓGRAFOS ESPAÑOLES. AÑO 2016

Las actividades realizadas durante el año 2016 vienen marcadas por dos hechos: la celebración del congreso bienal del Grupo, que tuvo lugar en Fuerteventura (Canarias) del 8 al 10 de junio y la renovación de la comisión permanente del grupo.

1.- XV Congreso de la Población Española "Población y territorio en la encrucijada de las Ciencias Sociales".

Entre los días 8 y 10 de Junio de 2016, organizado por la Universidad de Las Palmas, se celebró en Fuerteventura el **XV Congreso de la Población Española** bajo el lema "***Población y territorio en la encrucijada de las Ciencias Sociales***" una propuesta orientada a propiciar una mirada interdisciplinar a las perspectivas demográfica y geodemográfica.

El congreso estuvo precedido por una conferencia en la Casa de África *"¿Crecimiento económico sin desarrollo social?". Las claves demográfico-territoriales y económicas del continente africano"*, impartida por D. Pedro Reques, catedrático de Geografía Humana de la Universidad de Cantabria y presidente del Grupo de Población

La conferencia de apertura congresual, la impartió Dª Maria Lucinda Cruz Santos Fonseca del Instituto de Geografia e Ordenamento do Território da Universidade de Lisboa.

El congreso se estructuró en torno a cuatro grandes sesiones temáticas:

- *Una mirada al presente y al futuro de la población: una perspectiva intergeneracional*, coordinada por Dª Dolores Puga del Departamento de Población del Instituto de Economía, Geografía y Demografía del CSIC, a la que se presentaron un total de 8 comunicaciones.

- *Una población en movimiento: el escenario geográfico y social de la movilidad. Migraciones internacionales*, coordinada por D. Arón Cohen del Departamento de Geografía Humana de la Universidad de Granada. A la misma se presentaron un total de 9 comunicaciones.
- *Una población en movimiento: el escenario geográfico y social de la movilidad. Espacio de vida y migraciones interiores*, coordinada por Dª. Dolores Sánchez Aguilera del Departament de Geografia de la Universitat de Barcelona. Se presentaron un total de 11 comunicaciones.
- *Teorías y metodologías para el estudio de la población. Nuevos enfoques para nuevos retos*, coordinada por D. Dirk Godenau del Departamento de Economía Aplicada de la Universidad de La Laguna. A la misma se presentaron un total de 12 comunicaciones.

Asimismo, se celebró una mesa de debate bajo el título *"Las fuentes demográficas desde una perspectiva nacional e internacional"* moderada por D. Albert Esteve, director del Centre d'Estudis Demogràfics (CED) y tuvo lugar un taller práctico titulado *"La población como sujeto y objeto de las iniciativas de desarrollo participativas. Experiencias y metodologías de gestión comunitaria"*, coordinado por D. Vicente Zapata de la Universidad de La Laguna.

Durante el congreso tuvo lugar la celebración de una sesión conmemorativa del 30 aniversario del Grupo.

El contenido temático del congreso se completó con la participación de 13 aportaciones en forma de pósteres, concurrentes, todos ellos, al **I Premio de pósteres del Grupo de Población**, en el que resultó ganador el titulado: *"Fuerteventura: estructura de asentamientos de una isla en transformación. Cambios productivos e inmigración"* firmado por Ramón Díaz Hernández, Josefina Domínguez Mujica, Raquel Talavera, Claudio Moreno, Juan Parreño y Tanausú Pérez.

También se falló el **Premio al mejor trabajo presentado por jóvenes investigadores**, otorgado *ex aequo* a las comunicaciones: *"Accesibilidad de la población mayor al comercio de alimentación: aproximación desde una perspectiva de centralidad"* de Aldo Arranz López, miembro del Grupo de Estudios de Ordenación del Territorio (GEOT) de la Universidad de Zaragoza y *"Movilidad residencial diferencial con destino a los centros metropolitanos andaluces, 2011"* de José Manuel Torrado Rodríguez, miembro del Departamento de Sociología de la Universidad de Granada.

Durante la Asamblea del Grupo, Juan David Sempere, en nombre de los compañeros del departamento de Geografía Humana de la Universidad de Alicante, presenta la candidatura de dicha universidad como sede para celebrar el XVI Congreso de la Población Española. La propuesta es acogida favorablemente por los asistentes. El Presidente del Grupo agradece el ofrecimiento a los miembros de dicho departamento universitario, a la vez que aprovecha la ocasión para agradecer al comité organizador del XV Congreso de la Población los esfuerzos realizados, felicitándolos por la buena organización lograda.

El colofón al encuentro fue la salida de campo: *El corazón de Fuerteventura, "periferia del desarrollo turístico"*, en el que se realizó una visita guiada por el centro y oeste de la isla.

2.- Renovación de la Comisión Permanente del Grupo de Población.

Tras el periodo de cuatro años de mandato de la Comisión anterior, durante el transcurso del Congreso, se procedió a la renovación de la Comisión Permanente por medio de la celebración de unas elecciones que tuvieron lugar el día 9 de junio.

Convocada la presentación de candidaturas, cuyo plazo terminó el 12 de mayo, sólo se presentó una candidatura encabezada por Dª Dolores Sánchez Aguilera de la Universitat de Barcelona.

Tras la celebración de la Asamblea del Grupo de Población, se procedió a la elección de la Comisión Permanente para el periodo 2016-2020, siendo el siguiente el resultado del proceso:

- Votos presenciales: 28
- Votos por correo: 8
- Total votos emitidos: 36
- Total votos válidos: 36
- Total votos nulos: 0
- Total votos en blanco: 1

Con 35 votos a favor, se elige la candidatura presentada, quedando la nueva Comisión Permanente del Grupo de Población de la AGE conformada por los siguientes miembros:

- Presidencia: Dª Dolores Sánchez Aguilera
- Vocalía 1ª (Vicepresidencia): Dª Carmen Egea Jiménez
- Vocalía 2ª (Secretario-Tesorero): Don José Antonio Nieto Calmaestra
- Vocalía 3ª: D. Raúl Lardiés Bosque

3.- Otros.

Durante los meses de enero y febrero de 2016 se llevó a cabo la actualización de los perfiles de los miembros que figuran en la web agepoblacion.org (Quiénes somos/miembros). Tras esta operación de recogida de información, se actualizaron los datos del 46 % de los miembros del Grupo.

Por lo demás, la Comisión Permanente ha continuado con las tareas correspondientes a la actualización de la web y la confección del boletín mensual del Grupo.

El Grupo contaba a finales de 2016 con 83 asociados, manteniendo una tendencia estable en los últimos años.

INFORME DE ACTIVIDADES
AÑO 2016

1º.- Actualización de la web del Grupo.

La página web del Grupo de Geografía Rural ha sido actualizada en 2016, con más y mejores recursos. Puede consultarse en la dirección: http://www.grupodegeografiarural.es/.

2º.- XVIII Coloquio de Geografía Rural y I Coloquio Internacional de Geografía Rural de la Asociación de Geógrafos Españoles.

El Departamento de Geografía de la Universidad de Castilla-La Mancha, junto al Grupo de Geografía Rural de la Asociación de Geógrafos Españoles, organizó los días 7 a 9 de septiembre de 2016 el XVIII Coloquio de Geografía Rural. La coordinación del mismo corrió a cargo del profesor Ángel Raúl Ruiz Pulpón.

El Coloquio se configuró en torno a dos grandes ejes temáticos:

EJE 1. Política Agraria Común: balance y perspectivas en el contexto de la globalización. Con dos grandes apartados: 1) La PAC y sus impactos territoriales (1986-2016), y 2) La PAC y las nuevas fórmulas de organización de la producción agroalimentaria en el contexto de la globalización.

EJE 2. Desarrollo rural. Procesos de reestructuración económica y social: nuevas ruralidades. Con dos grandes apartados: 1) El desarrollo rural con enfoque territorial. Balance y evaluación de los programas de desarrollo rural, y 2) Reestructuración económica y social del mundo rural. El postproductivismo o no-productivismo agrario. Nuevas ruralidades.

Foto de la visita a la Cooperativa Agrícola El Progreso. 09/09/2016

El ColoRural2016 fue un éxito de asistencia y participación, así como de la organización (a todos ellos debemos expresar nuestro agradecimiento). Ya estaban publicados al inicio del Coloquio el Libro de Resúmenes (con un *pen* de todas las participaciones que habían sido informadas positivamente por evaluadores externos), y la publicación de la Guía de las Salidas de Campo. Salidas de trabajo al Área de Almadén (Ciudad Real) y a Viñedos de La Mancha Occidental (Manzanares, Villarrubia de los Ojos, Fuente del Fresno, Malagón, etc.).

3º.- Reuniones del Grupo.

El 9 de septiembre de 2016, dentro de las actividades inherentes al XVIII Coloquio de Geografía Rural de la AGE, celebramos Reunión Ordinaria del Grupo de Trabajo en el Complejo Turístico "Fuente Taray" (Malagón, Ciudad Real). En la misma se aprobó el acta de la reunión anterior (Zaragoza, 30/10/2015) y se informo al Grupo de aspectos ya relacionados anteriormente, así como de la celebración de las Jornadas de Geografía Rural Europeas, que se celebrarán en el "Thünen Institute" (Braunschweig, Germany) durante los días 14 a 17 de junio de 2017, bajo el lema "New rural geographies in Europe: actors, processes, policies"

4º.- Propuesta de actividades para años posteriores.

- Participación del Grupo en la organización del próximo Congreso de la IGU, que se celebrará en julio de 2018 en Santiago de Compostela.

- Propuesta de celebración del próximo XIX Coloquio de Geografía Rural en Granada, bajo la tutela organizativa del Departamento de Geografía (con probabilidad en el mes de septiembre de 2018), y la coordinación de los profesores Eugenio Cejudo García y Francisco Antonio Navarro.

Fdo. José María Gómez Espín
Presidente del Grupo

Fdo. Felipe Leco Berrocal
Secretario del Grupo

MEMORIA DE ACTIVIDADES
GRUPO GEOGRAFÍA DE LOS SERVICIOS (A.G.E.)
AÑO 2016

- Ha sido un año corto en lo que se refiere a gestión operativa, pero muy denso en cuanto a gestión administrativa. Así, el traspaso de poderes en lo referente a la cuestión económica no se ha conseguido aún de modo pleno, ya que presidente y secretario-tesorero no disponen todavía de las claves para realizar operaciones bancarias a través de Internet. Sí están autorizados para realizar operaciones en ventanilla al constar como apoderados de la cuenta bancaria. También se ha trasladado la notificación postal de esta entidad financiera a la dirección profesional del presidente de la comisión permanente del Grupo en la Universidad de Sevilla.

- En cuanto a la página *web*, tras la saturación del servidor del CSIC no se ha renovado la información, pero ya hay un nuevo espacio disponible para los grupos de la AGE. Se está planteando la necesidad de realizar un diseño por una persona cualificada que pueda recibir, aunque sea reducida, una gratificación a cargo del Grupo, y que este diseño pueda permitir, asimismo, una gestión autónoma para la actualización de la *web*.

- Se han atendido distintas cuestiones que se han requerido por parte del vocal de la AGE para relaciones con los grupos, Macià Blázquez, y en concreto las siguientes:

1) Miembros del Grupo para formar parte del comité científico y revisor del próximo congreso general de la AGE en Madrid 2017, para los que se propuso al conjunto de miembros de la comisión permanente del Grupo. Finalmente el Comité Organizador tuvo a bien nombrar a los siguientes doctores: Simón Sánchez Moral, José Ángel Hernández Luis, y María Dolores Pitarch Garrido.
2) Propuesta del Dr. Javier Gutiérrez Puebla, miembro del Grupo, como ponente-relator de la línea temática “Articulación territorial, infraestructuras, movilidad y gestión de flujos”, a desarrollar en dicho Congreso, y que fue atendida por el Comité Organizador del mismo.
3) Organización y desarrollo de la consulta requerida a los miembros del Grupo para decidir sobre la incorporación o no al nuevo modelo de congresos generales propuesto por la Junta Directiva de la AGE, que se plantea ahora como una responsabilidad no sólo del organizador local, sino también con una implicación efectiva de los grupos de trabajo que así lo decidan. En la consulta participaron 17 miembros del Grupo con los siguientes resultados: 13 votos a favor del nuevo modelo, 3 en contra y 1 abstención. Se dio traslado a Macià Blázquez de estos resultados.

- Asamblea General Ordinaria del Grupo correspondiente al año 2016, el 16 de diciembre en la Universidad de Sevilla. En ella se informa, entre otras cuestiones que fueron remitidas a los miembros del Grupo a través del acta de la misma, que el saldo actual de la cuenta del grupo es de 1.440,49 €. El número total de miembros del Grupo es en la actualidad es de 45 socios, si bien dos de ellos se encuentran en situación de impago, pudiéndose tratar de bajas sin notificar.

MEMORIA DE ACTIVIDADES DEL GRUPO TRABAJO DE GEOGRAFÍA DEL TURISMO, OCIO Y RECREACIÓN DEL AÑO 2016

Las principales actividades desarrolladas por el Grupo 10 en 2016 fueron las siguientes:

1. **3 de febrero**. **Reunión de trabajo**. Se realizó en la Facultad de Comercio y Turismo de la Universidad Complutense de Madrid, organizada por la Comisión Permanente del Grupo y abierta a los miembros y a geógrafos docentes afines a estudios de Turismo, una reunión de trabajo y reflexión sobre el papel de la Geografía del turismo en los nuevos grados, postgrados y programas de doctorado en turismo en España.
2. **30 de junio-2 de julio**. **Participación en el XIII Foro Internacional sobre la Evaluación de la Calidad de la Investigación y de la Educación Superior como Simposio invitado 260**. Balance sobre la relación entre geografía y turismo en la enseñanza universitaria. Rosario Navalón García (Coord.) 260-1: Evolución de la geografía en las enseñanzas superiores en turismo, Rosario Navalón García. 260-2: La enseñanza de asignaturas de base territorial-geográfica en el grado de turismo: planificación de destinos turísticos, Libertad Troitiño Torralba. 260-3: El trabajo de campo en el análisis geográfico de espacios turísticos, Macià Blázquez Salom y Asunción Blanco Romero.
3. **6-8 de octubre. Coloquio de Geografía del Turismo, Ocio y Recreación (Palma de Mallorca).** Los principales esfuerzos de la Comisión el pasado año se centraron en propiciar entre todos que la celebración del XV Coloquio de Geografía del Turismo, Ocio y Recreación que tuvo en Palma de Mallorca, fuera un éxito en todos los aspectos, lo cual se consiguió fundamentalmente gracias al trabajo de los compañeros del *Departament de Geografia, Universitat de les Illes Balears*.

   El Coloquio, **"Turismo de crisis: ecoturismo y economía colaborativa",** fue inaugurado por Biel Barceló, Vicepresident del Govern i Conseller d'Innovació, Recerca i Turisme, se estructuró en torno a tres ponencias marco:

   a) La primera ponencia titulada "Turismo y crisis" presentada por Robert Fletcher, antropólogo ambiental especialista en ecología política, miembro del grupo de Sociology of Development and Change de la Wageningen University. 20 comunicaciones y 2 posters fueron admitidas a esta ponencia.

   b) La segunda ponencia, dedicada al "Ecoturismo" moderada por Ivan Murray del grupo de investigación sobre Sostenibilidad y Territorio (GIST), con la participación de María García Hernández de la Universidad Complutense de Madrid y Macu Férriz de la Fundación Vida Silvestre del Mediterráneo. 13 comunicaciones y 3 posters se aceptaron para esta segunda ponencia.

c) La tercera ponencia, dedicada al "Turismo colaborativo" modera por Asunción Blanco-Romero de la Universidad Autónoma de Barcelona, con la participación de Albert Arias, geógrafo Director del Plan Estratégico de Turismo de Barcelona 2016-2020, y Joan Miralles, doctor en sociología y vicepresidente de la Asociación de Empresas de Apartamentos Turísticos, APTUR, Baleares. 11 comunicaciones y 1 poster fueron consideradas a esta ponencia.

Durante la celebración del Coloquio se desarrollaron dos salidas de campo. La primera tuvo lugar durante la jornada matinal del día 7 de octubre recorriendo Valldemossa y Deià, y la segunda, el día 8, en jornada completa cubriendo el trazado Pollença-Muro.

Se hizo entrega tanto a asistentes como a los miembros asociados del Grupo 10 presentes de la publicación correspondiente a las actas al XV Coloquio del **"Turismo de crisis: ecoturismo y economía colaborativa"**, realizada por el *Departament de Geografia, Universitat de les Illes Balears* y la *Societat d'Història Natural de les Balears*.

Del mismo modo se hizo entrega a los miembros asociados del Grupo 10 presentes de la publicación correspondiente a las actas al XIV Coloquio "Espacios turísticos e inteligencia territorial. Respuestas ante la crisis", realizada por los grupos de investigación "Estudios territoriales y turísticos (HUM-875)" de la Universidad de Sevilla y "Turismo y Territorio (SEJ-402)" de la Universidad de Málaga en el año 2014.

Aprovechando el 25 aniversario del grupo 10, la Comisión permanente hizo entrega de un pequeño obsequio a los socios y asistentes consistente en una libreta de notas y un marcador de páginas con el nuevo logo del grupo y la fecha del aniversario.

4. **7 de octubre.** En la Asamblea anual del Grupo celebrada durante el XV Coloquio de Geografía del Turismo, Ocio y Recreación, en Palma de Mallorca, el 7 de octubre, se informó a los socios de las principales temas abordados en la última asamblea general ordinaria de la AGE (24 de octubre 2015), así como de los puntos de interés, sobre las tareas realizadas a lo largo de 2015 por la Comisión Permanente saliente y sobre los temas que serán las principales líneas de trabajo previstas para la anualidad en la que nos encontramos y que serán asumidas por la nueva Comisión Permanente electa. En el transcurso de la Asamblea se procedió a la reglamentaria elección de la Comisión Permanente. Se aprobó con todos los votos emitidos afirmativos la candidatura presentada a los miembros por:
Dª Asunción Blanco Romero, Universidad Autónoma de Barcelona, como Presidenta, Dª Rosario Navalón García, Universidad de Alicante como Vice-Presidenta, Dª Ana Luque Gil, Universidad de Málaga como Vocal y Dª Libertad Troitiño Torralba, Universidad Complutense de Madrid para desarrollar las tareas de Secretaria-Tesorera.

   En dicha asamblea se abordó principalmente la propuesta recibida desde la Junta general de la AGE, en que se consultaba a los grupos su participación activa en los congresos generales de la asociación. La Asamblea respondió de manera positiva dicha demanda, sin dejar de realizar los coloquios propios del grupo y determinando

unas característiques concretas al tipo de participación del grupo (como consta en acta).

5. Seguimos trabajando en la actualización y dotación de contenidos de la página web del Grupo 10, que esperamos seguir nutriendo con las aportaciones de los miembros: http://www.age-geografia-turismo.com/, así como en redes sociales en la medida de nuestras posibilidades.

Para el año 2017, el Grupo de Trabajo de Turismo, Ocio y Recreación de la AGE tiene previstas como principales líneas de trabajo las siguientes:

- Se fomentará la participación de los miembros del Grupo 10 en el Congreso Nacional de la AGE de Madrid, donde se reunirá la asamblea anual del mismo.
- Se está trabajando para perfilar la convocatoria del XVI Coloquio del grupo a celebrar en el año 2018, cuya sede será León, en el mes de septiembre, muy probablemente del 27 al 29.
- Seguimos actualizando y dotando de contenido la nueva web con aportaciones de los miembros del grupo, y aquellas que resulten de interés para su consulta y sean de acceso libre, con el fin de canalizar la información vinculada los ámbitos temáticos de interés para nuestros socios. Con ese fin se intentará añadir una sección intranet exclusiva para socios.
- A lo largo de 2017, se seguirán desarrollando tareas encaminadas a obtener una mayor visibilidad de nuestros trabajos y proyectos de investigación. Además, resulta esencial difundir las tareas que desde los grupos de investigación universitarios (cuyos miembros integran nuestro Grupo) se vienen realizando dentro del ámbito de la Geografía del Turismo. En este sentido, la interacción a través de la página web, y otros recursos digitales, como las redes sociales, resultan claves.
- Una de las principales preocupaciones e intereses de nuestros socios, es la internacionalización, ganar presencia en el ámbito investigador anglosajón, por ello, vamos a trabajar en la traducción al inglés de parte de la web.

Madrid, 10 de abril de 2017,

Fdo. Dª Asunción Blanco Romero
Presidenta Grupo 10. AGE

Fdo: Dª Libertad Troitiño Torralba
Secretaria-Tesorera Grupo 10. AGE

Universidad Complutense de Madrid. Facultad de Geografía e Historia. C/ Profesor Aranguren s/n, Ciudad Universitaria. 28040. Madrid. ltroitin@ghis.ucm.es

Grupo de Trabajo de Geografía Urbana (GGU)

Memoria anual de actividades correspondiente al año 2016 emitido en función de los establecido en el artículo 16 de *Reglamento de Régimen Interior de los Grupos de Trabajo de la Asociación de Geógrafos Españoles*, aprobado en la Asamblea Ordinaria celebrada el día 28 de octubre de 2005.

Memoria anual de actividades del Grupo de Trabajo de Geografía Urbana. Año 2016

Comisión Permanente del Grupo de Trabajo de Geografía Urbana de la AGE
Palma, 25 de febrero de 2017

Durante el año 2016 se han desarrollado las siguientes actividades:

1. Entre los días 14 y 18 de junio de 2016 se celebró el XIII Coloquio de Geografía Urbana. La organización corrió a cargo de la Càtedra de Geografia i Pensament Territorial de la Universitat de Girona. Durante el mismo se celebró la Asamblea del GGU.

2. En 2016 se publica el libro "Estudios de geografía urbana en tiempos de crisis. Territorios inconclusos y sociedades rotas en España". La edición es de Biblioteca Nueva. Si bien no se puede considerar una actividad del GGU en sentido estricto, una parte importante del mismo es consecuencia de las ponencias y algunos de los principales debates y conclusiones del XII Coloquio de Geografía Urbana (2014).



3. El día 6 de septiembre de 2016, María José Piñeira asistió en Madrid a la reunión convocada por la Presidenta de la AGE, y en la que participaron los representantes de los Grupos de Trabajo de la Asociación de Geógrafos Españoles. Se informó sobre los nuevos convenios que llevó a cabo la AGE, nuevos protocolos en materia de gestión presupuestaria y la realización de memorias. Asimismo se presentó el XXV Congreso de la AGE y se debatió sobre la posibilidad de diseñar un nuevo modelo de congreso en el que participasen activamente todos los grupos de trabajo.
4. Se han realizado acciones de actualización de la página web del GGU (http://www.ggu2015.com/) y se han mantenido actualizadas las cuentas de Facebook (https://www.facebook.com/profile.php?id=100006875142517) y Twitter (https://twitter.com/ggeourbana). Todas éstas se consolidan como medios de comunicación entre los miembros del GGU y están sirviendo de contacto con la sociedad y otros expertos interesados en el estudio del mundo urbano. Por ejemplo, a día de hoy se contabilizan 506 seguidores en twitter.

Jesús M. González Pérez
Presidente

Josep V. Boira Maiques
Secretario-Tesorero

María J. Piñeira Mantiñán
Vicepresidenta

Sònia Vives Miró
Vocal

Palma a 25 de febrero de 2017

INFORME DE ACTIVIDADES
2016
GRUPO DE TECNOLOGÍAS DE LA INFORMACIÓN GEOGRÁFICA

Durante el año 2016 el Grupo de Tecnologías de la Información Geográfica ha realizado las siguientes actividades:

1. ***XVII Congreso Nacional de Información Geográfica* en la Universidad de Málaga.**

El *XVII Congreso Nacional de Información Geográfica*, celebrado los días del 29 de Junio al 1 de Julio de 2016 en la universidad de Málaga, reunió más de 70 profesores e investigadores, estudiantes y profesionales de las Tecnologías de Información Geográfica. El programa del Congreso se articuló en tres líneas temáticas, en las que se presentaron 48 comunicaciones. De ellas, 12 fueron presentadas de forma oral y el resto en sesiones de póster complementarias. El Congreso se completó con seis talleres iniciales y cinco mesas temáticas. La conferencia inaugural la realizó el General Francisco Gan Pampols con el título "*Tendencias tecnológicas en Información Geoespacial*".

La estructura general de las actividades del Congreso fue la siguiente:

Líneas temáticas:

1. Aplicaciones y Proyectos TIG
2. Geodatos, Geolocalización y Análisis Exploratorio de Datos
3. Geomática y Geotecnologías (Desarrollos tecnológicos)

Talleres:

1. Aportaciones de las Tecnología de la Información Geográfica para las enseñanzas medias.
2. Infraestructura de Datos Ambientales de Andalucía (REDIAM)
3. Aportaciones de los softwares libres (QGis, Gvsig…)
4. Aplicaciones de la Teledetección para el desarrollo sostenible
5. H2020. Oportunidades de participación. Territorio y Turismo
6. Experiencias y oportunidades de emprendimiento empresarial

Mesas redondas:

1. La creación de Indicadores y su aplicación en un entorno TIG
2. La formación en TIG en los nuevos planes de grados y másteres
3. Las salidas profesionales de la Geografía con base en las TIG. Experiencias profesionales y problemáticas
4. Tecnologías de la Información Geográfica y ciudades inteligentes (Smart City)
5. Territorios Turísticos Inteligentes.

Todas las comunicaciones fueron publicadas en formato digital y distribuidas a los asistentes. La referencia de la publicación es:

- Federico Benjamín Galacho Jiménez, Jesús Vías Martínez, Sergio Reyes Corredera (Editores) (2016): *Aplicaciones geotecnológicas para el desarrollo económico sostenible*. Actas del XVII Congreso Nacional de Tecnologías de la Información Geográfica. Edita: Grupo de Tecnologías de la Información Geográfica. Asociación de Geógrafos Españoles (AGE) y Departamento de Geografía, European Topic Centre (ETC) y Facultad de Turismo de la Universidad de Málaga. Campus de Teatinos, 29071 Málaga (España). ISBN- 13: 978-84-940784-9-1

Algunas fotos del desarrollo del XVII Congreso Nacional de Información Geográfica

2. Celebración de la Asamblea Ordinaria del Grupo

Durante el XVII Congreso Nacional de Información Geográfica se celebró la Asamblea Ordinaría del Grupo. En ella renovó la presidencia de la Comisión Permanente, que queda como sigue:

- Presidente: Juan Carlos García Palomares, Universidad Complutense de Madrid
- Vicepresidente: Alfredo Ramón, Universidad de Alicante
- Secretario-Tesorero: Ismael Vallejo Villalta, Universidad de Sevilla
- Vocal: Federico Benjamín Galacho, Universidad de Málaga
- Vocal: María José López García, Universidad de Valencia

3. Revista *GeoFocus*

La revista *GeoFocus. Revista Internacional de Ciencia y Tecnología de la Información Geográfica* (http://www.geofocus.org/index.php/geofocus/index), cumpliendo con la periodicidad establecida ha publicado los números 17 y 18 en el año 2016. El número 17 consta de 8 artículos, una reseña y dos presentaciones de tesis doctorales. El número 18 tiene 10 artículos. En los 18 artículos publicados han participado un total de 54 autores.

4. Participación en el Coloquio Ibérico de Geografía

El Grupo participó en el Coloquio Ibérico de Geografía en una sesión de revistas científicas españolas y portuguesas en las que se presentó las características de *Geofocus* y la estrategia de futuro.

5. Web del Grupo

Durante 2016 la web del Grupo se ha incorporado al servidor general de la AGE, se han mudado los contenidos a dicha plataforma. El contenido y el diseño siguen siendo los propios del grupo. La nueva dirección del Grupo es:

http://www.age-geografia.es/tig/

Han continuado las tareas de mantenimiento y gestión de la web y se han incorporado a la misma todas las ponencias y comunicaciones presentadas en el *XVII Congreso Nacional de Información Geográfica*. El total de comunicaciones publicadas es de 48, disponibles en el enlace:

http://www.age-geografia.es/tig/congresos/malaga16.html

GRUPO DE HISTORIA DEL PENSAMIENTO GEOGRÁFICO

MEMORIA DE ACTIVIDADES DEL AÑO 2016

1. **Reunión presidentes de Grupo** (septiembre 2016): Asistió nuestro presidente, haciendo ver la necesidad de que la AGE se defina explícitamente sobre la propuesta de nuestro Grupo de cambiar el formato de nuestros Congresos Nacionales. Ello condujo a que se abriese una consulta a los distintos presidentes de las comisiones de grupos para tener constancia de las distintas posiciones al respecto.

2. **Primeras Jornadas Hispano-francesas de Geografía** (14-15 de Octubre 2016). Residencia Carmen de la Victoria de la Universidad de Granada. Organizadas por Marina Frolova y Antoine Leblanc.

Estas jornadas, que contaron con la presencia de muchos geógrafos de ambos países, se desarrollaron mediante **siete sesiones**:

- Desarrollo sostenible de las áreas de montaña y políticas públicas
- Políticas de las grandes infraestructuras ferroviarias (perspectivas internacionales
- El planeamiento y el desarrollo del territorio
- Arbitrajes territoriales en los márgenes urbanos
- El turismo en las grandes ciudades españolas y francesas: ventajas y retos para su gestión
- Estudios de paisaje en Francia y España (pasado, presente, retos del futuro)
- De la geografía de las culturas a las geografías de la cultura

Dos mesas redondas y de debate:

- Epistemología y enseñanza de la geografía y nuevas aproximaciones a la interdisciplinariedad en geografía
- ¿Sigue siendo útil publicar en francés y en español en las revistas francesas y españolas? Visiones y perspectivas franco-españolas sobre la clasificación de las revistas

La presentación del próximo **proyecto franco-español**: "Metrópolis: crisis y mutaciones en el espacio euro-mediterráneo" (2017-19).

Y una **excursión a la Alpujarra,** guiada por los profesores granadinos Sánchez del Árbol y Caballero Calvo.

3. Entre el 19 y el 22 de octubre de 2016 se celebró en la Universidad Pompeu Fabra de Barcelona el **VIII Coloquio del Grupo de Historia de Pensamiento Geográfico**, organizado por Antoni Luna y Rosa Cerarols bajo el siguiente título: *Coloquio Internacional en Geohumanidades. Cerrando círculos y abriendo horizontes*.

Esta reunión científica contó con la participación de geógrafos españoles y de diversos países de habla inglesa, en especial británicos y norteamericanos. Además de la AGE, a través del Grupo de Historia del Pensamiento Geográfico, las entidades implicadas en la organización y financiación de este coloquio internacional fueron la Societat Catalana de Geografía, la Universat de Girona y la propia Universitat Pompeu Fabra.

El coloquio se articuló en torno a los **siguientes ejes temáticos**:

- Arte y Cartografía: Las diferentes formas de representación del espacio y del lugar desde la cartografía a las artes visuales y especialmente la interacción entre ellas.
- Geografía, creatividad, experimentación e innovación: Formas de creación y de experimentación ligadas a diferentes usos, interpretaciones y sentimientos de lo geográfico. Elementos espaciales de las nuevas formas de adquisición de información, las nuevas geografías del Big Data.
- Historia, Memoria: Aspectos geográficos de la interpretación del pasado y de la construcción de la memoria, colectiva o individual.
- Género, cuerpos y sexualidades: Realidades, implicaciones y agencias del sujeto en la construcción del espacio des del prisma de género y sexualidades.
- Geografía, Medios de Comunicación, y redes sociales: Nuevas formas de representación, difusión y comunicación del conocimiento geográfico y las relaciones espacio-temporales.
- Paisaje, arquitectura: Formas de análisis, lectura e interpretación de entornos y espacios geográficos y ageográficos. Enfoques culturales y fenomenológicos sobre la concepción del paisaje.
- Natura, Medio Ambiente y Humanidades: Propuestas y ejemplos de diferentes formas de pensamiento en la relación con los individuos, las sociedades y el entorno natural.

Se desarrollaron, asimismo, **una mesa redonda** sobre *El arte y el espacio público* y una **excursión** sobre *Patrimonio territorial* (Bosc de les Creus, CACIS, MsB, Konvent).

4. Aprovechando el citado VIII Coloquio, se celebró en Barcelona la **asamblea ordinaria del Grupo de Historia del Pensamiento Geográfico**, el día 20 de octubre de 2016. En dicha reunión se trataron los siguientes temas:

- Informe de la presidencia sobre reciente reunión de presidentes de grupos de trabajo de la AGE.

- Informe sobre Coloquio hispano-francés de Geografía.

- Página web del Grupo: nuevo diseño y configuración

- Ejercicio de las funciones de secretaría en el seno del Grupo.

- Propuestas sobre próximo coloquio del Grupo.

5. Se han **publicado las aportaciones al VII Coloquio de Historia del Pensamiento Geográfico,** celebrado en Granada entre el 23 y el 25 de octubre de 2014, cuya referencia bibliográfica es la siguiente:

M. Frolova (ed.): *Relación entre la Sociedad y el Medio Ambiente en la Geografía Moderna*, Granada, Editorial Universidad de Granada, 269 páginas. (ISBN 978-84-338-5854-2)

Dicha publicación ha sido coordinada por Marina Frolova, miembro de la comisión permanente del Grupo, y ha sido co-financiada por el Grupo de Historia del Pensamiento Geográfico, el Instituto de Desarrollo Regional, y el Departamento de Análisis Geográfico Regional de la Universidad de Granada. Y aparecerá una reseña de la misma (firmada por J.F.Ojeda) en el segundo número del Boletín de la AGE del presente año.

En Sevilla a 15 de febrero de 2017

Fdo.: Juan Fco..Ojeda Rivera
Presidente del Grupo

Fdo.: Juan Vicente Caballero Sánchez
Secretario-Tesorero del Grupo

Grupo de Trabajo de Desarrollo Local
Asociación de Geógrafos Españoles

Comisión Permanente del Grupo de Trabajo
Juan Antonio Márquez Domínguez, Presidente
Antonio Martínez Puche, Vocal 1, Vicepresidente
Vicente M. Zapata Hernández, Vocal 2, Secretario
Maria Luisa Gómez Moreno, Vocal 3, Tesorera
Consuelo del Canto Fresno, Vocal 4, Relaciones Externas

Memoria de Actividades 2016

El grupo de Trabajo de Desarrollo Local*, de acuerdo con la asamblea del Grupo de Trabajo, celebrada en la UNIA el* jueves 26 de noviembre de 2015, realizó *las convocatorias de asambleas ordinaria y extraordinaria, en la sala de reuniones del departamento de Geografía, Planta 0 de la Facultad de Humanidades de la Uned, situada en la calle Senda del Rey nº 7 Madrid, el día* ***25 de febrero de 2016*** *a las 13 horas, con objeto de proceder a la elección de la Comisión Permanente del Grupo de Trabajo Desarrollo Local, según la normativa básica de la AGE*[1] *y el Grupo de Trabajo Desarrollo Local y de acuerdo con el siguiente calendario.*

Calendario elecciones a la comision permanente grupo de trabajo desarrollo local

ACCIONES/		DIA	MES
1.	CONVOCATORIA DE ELECCIONES Y PUBLICACION CENSO ELECTORAL	16	Febrero
2.	RECLAMACIONES CENSO ELECTORAL	17	Febrero
3.	PUBLICACION CENSO ELECTORAL DEFINITIVO	18	Febrero
4.	PRESENTACION CANDIDATURAS	19	Febrero
5.	RECLAMACIONES A LA PRESENTACION DE CANDIDATURAS	20	Febrero
6.	PUBLICACION CANDIDATURAS DEFINTIVAS	21	Febrero
7.	CAMPAÑA ELECTORAL	22-23	Febrero
8.	JORNADA DE REFLEXION	24	Febrero
9.	VOTACIONES COLEGIO ELECTORAL EN REAL SOCIEDAD GEOGRAFICA MADRID	25	Febrero
10.	PROCLAMACION PROVISIONAL DE ELECTOS	26	Febrero
11.	RECLAMACIONES PROCLAMACION DEFINITIVA ELECTOS	27-28-29	Febrero
12.	PROCLAMACION DEFINITIVA DE ELECTOS	1	Marzo
13.	COMUNICACIÓN A LA AGE DE LOS RESULTADOS DE LA VOTACION	2	Marzo

Las votaciones se realizaron de forma directa en la asamblea extraordinaria donde, además, se abrieron las votaciones realizadas por correo, que fueron dirigidas a María Luisa Gómez Moreno, Departamento De Geografía, Facultad De Filosofía y Letras, Campus Teatinos 29070 Málaga. La única candidatura presentada fue la compuesta por la Comisión Permanente actual.

---

[1] *Artículo 40.AGE- Para la elección de los componentes de la Junta Directiva, podrán presentarse tanto individual como colectivamente, candidaturas bloque o personales. Tales candidaturas tendrán que presentarse por escrito al Secretario de la Junta Directiva hasta 21 días antes del día de la votación. Las candidaturas presentadas deberán ser comunicadas a los socios por correo.*
Título 4. De la elección de los Cargos.
Artículo 18.- *Cualquier miembro del Grupo de Trabajo podrá ser elegido como miembro de la Comisión Permanente. Las Candidaturas se presentarán por escrito ante la Comisión permanente del Grupo, según el mismo procedimiento explícito en el Artículo 40 de los Estatutos de la AGE.*
Artículo 19.- *La elección de la Comisión Permanente se realizará por la Asamblea General del Grupo de Trabajo y para periodos de cuatro años, hasta un máximo de dos mandatos consecutivos. Será elegida la candidatura que obtenga mayor número de votos presentes y por correo, debidamente acreditados. La renovación de la Comisión Permanente deberá comunicarse a la Presidencia de la AGE en el plazo de un mes a contar desde su fecha de elección.*
Artículo 20.- *En caso de presentarse alguna reclamación al proceso electoral, ésta deberá presentarse ante la Presidencia de la AGE en el plazo de 7 días a contar desde la fecha de elección de la Comisión Ejecutiva, que deberá presentarla en la siguiente Junta Directiva de la Asociación, que podrá resolverla en primera instancia, presentándola para su posterior ratificación por la Asamblea General de la AGE.*
Disposición Final.
Todos aquellos aspectos no contemplados en este Reglamento de Régimen Interior de los Grupos de Trabajo, se regirán por los Estatutos y el Reglamento de Régimen Interior de la Asociación de Geógrafos Españoles.

Escrutadas las votaciones, resultó proclamada, con todos los votos favorables, la candidatura presentada. Así pues, el 1 de marzo quedó proclamado de forma definitiva la candidatura electa y el día 2 de marzo fue comunicada a la AGE. De esta forma, la Comisión permanente del Grupo de Trabajo Desarrollo Local, queda conformada para el período 2016-2020, por:
Juan Antonio Márquez Domínguez, Presidente
Antonio Martínez Puche, Vocal 1, Vicepresidente
Vicente M. Zapata Hernández, Vocal 2, Secretario
Maria Luisa Gómez Moreno, Vocal 3, Tesorera
Consuelo del Canto Fresno, Vocal 4, Relaciones Externas

El cierre del período electoral permitió al Grupo de Trabajo Desarrollo Local y, especialmente a la Comisión Permanente, realizar y participar en diversas actividades, relacionadas con:

1-La Reunión organizada por la AGE en Madrid, con motivo del XXV CONGRESO DE LA ASOCIACIÓN DE GEÓGRAFOS ESPAÑOLES, organizado por la Universidad Autónoma de Madrid, por el Departamento de Geografía, bajo El lema y título del Congreso es "Naturaleza, territorio y ciudad en un mundo global": 50 años de Congresos de Geografía. En la misma reunión se rogó hacer una consulta a los diferentes grupos para "reglar" la participación de los mismos en los próximos congresos.

2-En relación al punto anterior, fue remitida la pertinente información a los miembros del grupo vía e-mail, resultando que la totalidad de las contestaciones, coincidieron en la idea de que el Grupo de Desarrollo Local debe participar en el diseño del próximo Congreso de la Asociación de Geógrafos Españoles, sin que por deje de realizar las actividades propias del Grupo, como son los Coloquios Nacionales de Desarrollo Local, cada dos años, y los Congresos Internacionales de Desarrollo Local, cada tres años.

3-Cierre de los compromisos y deberes de la celebración del X Coloquio Nacional de Desarrollo Local, realizado en la Universidad Internacional de Andalucía los días 2 de noviembre de 2015, impulsado por un Convenio Específico AGE-UNIA que se firmó en junio de 2015.

4-Puesta en marcha y celebración del IV Congreso Internacional de Desarrollo Local en Lima, Perú, **del 9 al 12 de noviembre** de 2016, del que se adjunta memoria extensa.

5-Apertura y continuidad de las actividades del Grupo de Trabajo de Desarrollo Local en la website del Grupo de Investigación de la Universidad de Huelva Instituto de Desarrollo Local www.uhu.es/idl, dadas las dificultades de mantener actualizados y alojados los contenidos del GTDL en la WWW del Consejo Superior de Investigaciones científicas.

6-Realización del curso del curso “Instrumentos de Desarrollo Local y Territorial ¿30 años innovando? Balance y propuestas de futuro, celebrado en Villena, **del** 18 al 22 de julio 2016, dirigido por Antonio Martínez Puche.

7-Cierre económico y editorial de las publicaciones:

***7.1-Profesionales y herramientas para el desarrollo local y sus sinergias territoriales. Evaluación y propuestas de futuro*,** que se corresponden con las aportaciones al IX Coloquio de Desarrollo Local , celebrado en la Universidad de Alicante en 2013, coordinado por Antonio Martínez Puche, X. Amat, I. Sancho y D. Sanchiz. Fue cofinanciada, entre otros por la Universidad de Alicante y el Grupo de Desarrollo Local.

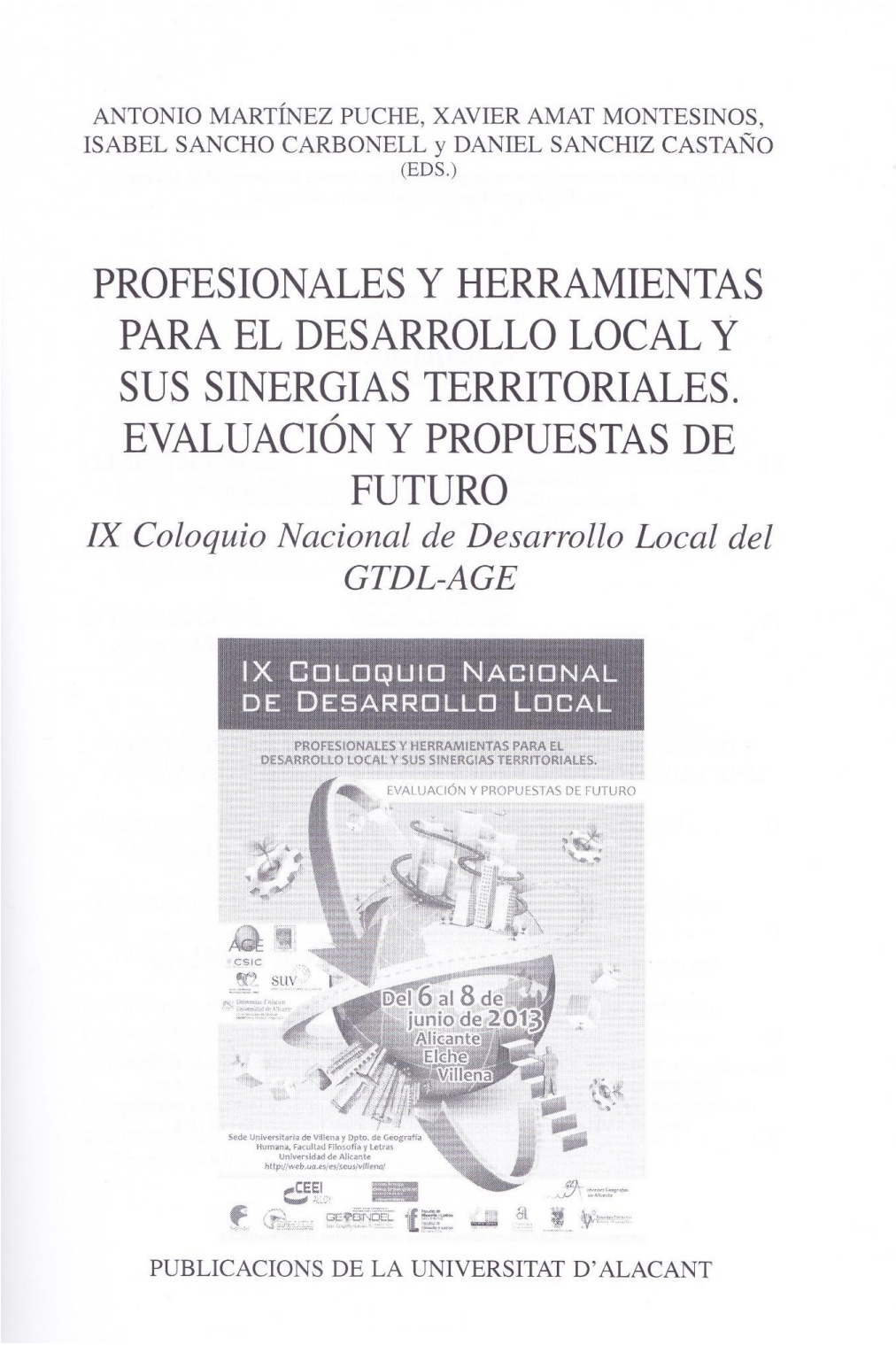

***7.2.El desarrollo local en territorios de fronteras*,** que se corresponden con las aportaciones del X Coloquio de Desarrollo Local, celebrado en la Universidad Internacional de Andalucía en 2015, coordinado por Juan A. Márquez, José M. Jurado y Francisco J. Pazos. Fue financiada por el Grupo de Investigación Instituto de Desarrollo Local con fondos del proyecto de Excelencia "Análisis terriorial y cooperación transfronterza de la eurorregión Alentejo, Algarve-Andalucía", cuyo investigador principal fue José Manuel Jurado Almonte.

- 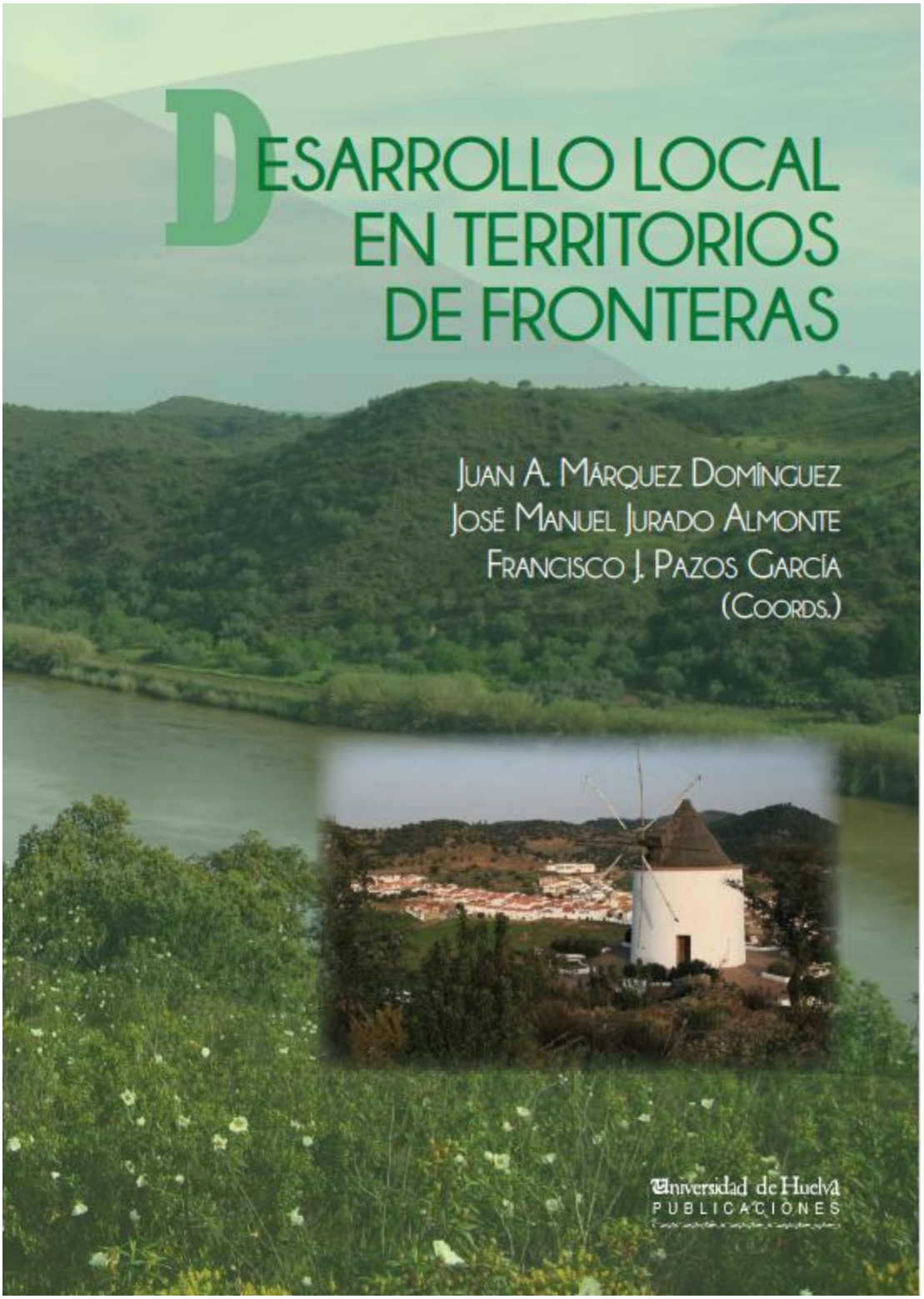

***7.3.Planificación territorial, desarrollo sustentable y geodiversidad**, cuya dirección la realizó Juan A. Márquez, como resultado del IV Congreso Internacional de Desarrollo Local, celebrado en Lima 2016 y conveniado con la Universidad Internacional de Andalucía, la Universidad Nacional Mayor de San Marcos, el Grupo de Universidades de la Rábida y la Universidad de Huelva. Fue publicada con fondos de la Diputación de Huelva, a través del Programa 525 aniversario del Encuentro entre Dos Mundos Huelva-América, cuyo responsable fue Lauro Anaya Pena.*

IV CONGRESO INTERNACIONAL DE DESARROLLO LOCAL

Planificación Territorial, Desarrollo Sostenible y Geodiversidad

Universidad Nacional Mayor de San Marcos, Lima, Perú
9 -12 de noviembre del 2016

IV CONGRESSO INTERNACIONAL DE DESENVOLVIMENTO LOCAL
Planeamento Territorial, Desenvolvimento Sustentável e Geodiversidade
IV INTERNATIONAL CONGRESS OF LOCAL DEVELOPMENT
Spatial planning, Sustainable Development and Geodiversity

Memoria del Grupo de Paisaje. Asociación de Geógrafos Españoles (AGE)

Ejercicio 2016

El Grupo de Trabajo de Paisaje, constituido formalmente en noviembre de 2014, ha desarrollado en el ejercicio del año 2016 las siguientes actividades e iniciativas:

Jornadas de Estrategia de Paisaje en Palma (Mallorca)

El Grupo de Paisaje ha participado en la organización, junto con el Ayuntamiento de Palma, de las II Jornadas de Estrategia de Paisaje, que se celebraron en Mallorca entre el 6 y el 9 de octubre de 2016, centradas en el diagnóstico y futura creación del Parque Agrario del Pla de Sant Jordi, en la periferia rural de la ciudad de Palma. Las Jornadas de Estrategia de Paisaje las formaron tres mesas redondas dedicadas a examinar la geografía y los valores paisajísticos del Pla de Sant Jordi, e incluyeron un diagnóstico de este espacio singular, así como un análisis de las dinámicas naturales del agua en la zona. En el marco de la ponencia dedicada a los paisajes productivos del Parque Agrario, la geógrafa Rocío Silva, de la Universidad de Sevilla y vocal del Grupo de Paisaje, hizo una disertación con el siguiente título: *Multifuncionalidad agraria y territorio. Valores patrimoniales y paisajísticos de la agricultura con especial referencia a los Parques Agrarios*. El también geógrafo y presidente del Grupo de Paisaje, Gabriel Alomar Garau, de la Universitat de les Illes Balears, intervino en la posterior mesa de debate, que compartió con Ricard Terrades, Joaquim Sabaté y Antoni Ginard. Los actos de las Jornadas de Estrategia de Paisaje se vieron reflejados en la prensa escrita local, y sus conclusiones se plasmarán en el Plan General d'Ordenación Urbana (PGOU) de Palma.

Reuniones

El presidente del Grupo de Paisaje, Gabriel Alomar Garau, asistió en Madrid, el dia 6 de septiembre de 2016, a la reunión de Grupos de Trabajo de la Asociación de Geógrafos Españoles, convocada por su Junta Directiva. En esta reunión se presentó el proyecto del XXV Congreso de la AGE, a celebrar en Madrid en 2017, y se presentaron diferentes propuestas de participación en este congreso.

XXV Congreso de la Asociación de Geógrafos Españoles

Los miembros de la Junta del Grupo de Paisaje han sido invitados a participar en el comité científico del XXV Congreso de la Asociación de Geógrafos Españoles, que se celebrará en Madrid los días 25, 26 y 27 de octubre de 2017. Asimismo, el Grupo de Paisaje ha organizado, en asociación con miembros del Grupo de Didáctica, una mesa temática dedicada a la Didáctica del Paisaje, en la que se tratará y debatirá la cuestión de la transferencia de conocimiento en materia de paisaje.

I Jornadas de Trabajo de Paisaje (Menorca)

El Grupo de Paisaje ha iniciado, en el curso del año 2016, los preparativos para la organización y celebración, en el mes de junio de 2017, de las I Jornadas de Trabajo de Paisaje, a celebrar en Menorca, y para las cuales se ha elegido el lema: *El paisaje, ética y estética*. Para ello se ha contado inicialemente con la colaboración especial del Consell de Menorca, y específicamente las consejerías de Ordenación Territorial y Turística, Cultura y Educación, y Medio Ambiente y Reserva de Biosfera. Las I Jornadas de Trabajo de Paisaje se han convocado con el objetivo de poner a disposición de los participantes un nuevo espacio de intercambio de conocimiento e información en relación con el paisaje, especialmente con la praxis paisajística y sus valores estéticos.

El web-blog del Grupo de Paisaje (http://paisajeage.blogspot.com), activo desde julio de 2014, ha continuado publicando noticias de interés académico y profesional relacionadas con el paisaje.