Memoria de los Grupos de Trabajo de la Asociación de Geógrafos Españoles 2017

AGE
Asociación de
Geógrafos Españoles

AGE
Asociación de
Geógrafos Españoles

MEMORIA 2017 DE LOS GRUPOS DE TRABAJO DE LA ASOCIACIÓN DE GEÓGRAFOS ESPAÑOLES

Memoria anual de actividades correspondiente al año 2017 de los Grupos de Trabajo de la Asociación de Geógrafos Españoles, que se presenta en cumplimiento del artículo 47 de sus Estatutos y del artículo 16 del Reglamento de Régimen Interior de los Grupos de Trabajo.

Introducción

La práctica totalidad de los Grupos de Trabajo ha presentado su memoria, en cumplimiento de sus deberes estatutarios. La frecuencia bianual de sus actividades justifica cierta brevedad de algunas memorias.

La Secretaría de la AGE ha realizado un análisis de la participación de los socios en los Grupos de Trabajo. Sus resultados aportan cifras preocupantes: 175 socios (18%) no pertenecen a ningún Grupo de Trabajo, la media de miembros de los Grupos es de 80 y 5 Grupos cuentan con menos de 50 (Geografía de los Servicios, Climatología, Estudios Regionales e Historia del Pensamiento Geográfico). Sea cual sea la cuantía de sus participantes, el nivel de actividad de los Grupos de Trabajo, que depende más de otros factores, queda reflejado en sus memorias anuales.

La Junta Directiva propone la realización de más actividades conjuntas entre los Grupos de Trabajo afines, en aras de futuras fusiones. Dado que hay Grupos en los que coinciden muchos de sus miembros y de sus propósitos, se considera que las fusiones sumarían coherencia y eficacia.

Las memorias de los Grupos de Trabajo se suceden según el orden de antigüedad de su creación:

1. Climatología (sin actividad)
2. Didáctica de la Geografía
3. Estudios Regionales (sin actividad)
4. Geografía de América Latina
5. Geografía Física
6. Geografía Económica
7. Geografía de la Población
8. Geografía Rural
9. Geografía de los Servicios
10. Geografía del Turismo, Ocio y Recreación
11. Geografía Urbana
12. Tecnologías de la Información Geográfica
13. Historia del Pensamiento Geográfico
14. Desarrollo Local
15. Paisaje

AGE
Asociación de
Geógrafos Españoles

GRUPO DE TRABAJO DE DIDÁCTICA DE LA GEOGRAFÍA

1. REUNIONES

1.1.- Convenio suscrito con el Instituto Geográfico Nacional (IGN) a través de la Asociación de Geógrafos Españoles (AGE) y el Instituto Interuniversitario de Geografía (IIG) de la Universidad de Alicante y su concreción en un Proyecto con el fin de elaborar 15 "píldoras" o recursos didácticos, dirigido por Rafael Sebastiá Alcaraz y Emilia María Tonda Monllor profesores de la Universidad de Alicante y en el que participaron los miembros del Grupo de Didáctica que manifestaron su disposición pertenecientes a diferentes universidades españolas y centros educativos, y a los que se agradece la implicación y el trabajo realizado.

El 6 de febrero de 2017 se hizo entrega al IGN del trabajo realizado. La presidenta de la AGE informó del mismo en el Asamblea General que tuvo lugar en Madrid (octubre de 2017) con motivo del XXV Congreso Nacional de la Asociación de Geógrafos Españoles. La Presidenta del Grupo agradece la confianza depositada por Emilio López, Alfredo Del Campo y Paloma Abad (IGN), Carmen Delgado (AGE) y Antonio M. Rico (Instituto Interuniversitario de Geografía) para la realización de este Proyecto.

1.2.-Segundas Jornadas hispano-francesas de Geografía, celebradas en París el 23 y 24 de junio en la Universidad Paris-8 de Saint-Denis. Estas Jornadas fueron organizadas por la Asociación de Geógrafos Españoles (AGE) y el Comité Nacional Francés de Geografía (CNFG). El comité organizador estaba compuesto por los profesores: Johan Millan, Université Paris-8,- Laboratoire Ladyss; Eloïse Libourel, Université Paris Est Marne –la – Vallée, CNFG; Marina Frolova de la Universidad de Granada, Asociación de Geógrafos Españoles (AGE) y Carmen Mínguez, Universidad Complutense, AGE. El Grupo participó en un taller sobre la didáctica de la geografía e innovación educativa. Los ponentes en el mismo fueron: Christophe Leon, de la Université Bordeaux-Montaigne, Coordonnateur de la Commission numérique de l´Association des Professeurs d´Histoire et de Géographie, que propuso una experiencia transversal de enseñanza sobre la cartografía desde el ciclo 2 de enseñanza escolar hasta la universidad destacando que se dan las mismas dificultades en los alumnos. En este taller intervinieron igualmente los profesores Rafael de Miguel y María Sebastián de la Universidad de Zaragoza que disertaron sobre la utilización de las nuevas tecnología en la enseñanza de la geografía, y en concreto Iberpix y Arcgis y los profesores Rafael Sebastiá y Emilia Mª Tonda de la Universidad de Alicante, explicaron los objetivos del Grupo de Didáctica de la Geografía, las líneas de investigación que se desarrollan y presentaron el Grupo de Didáctica de la Geografía, comentando la página web y las publicaciones del Grupo, particularmente la revista *Didáctica Geográfica,* presentando el número 17 e invitando a los asistentes a colaborar en la edición del próximo número. Se establecieron numerosos contactos entre profesores de ambos países interesados en investigar e innovar en la enseñanza de la Geografía.

1.3. En el XXV Congreso Nacional de la Asociación de Geógrafos Españoles celebrado los días 25,26 y 27 de octubre del 2017 coordinado por el profesor Rafael Mata Olmo de la Universidad Autónoma de Madrid, con el título: *Naturaleza, territorio y ciudad en un mundo global. 50 años de congresos de Geografía* el Grupo coordinó dos mesas temáticas. La primera mesa se titulaba: "Enseñar y aprender Geografía en un mundo global" coordinada por la Presidenta del Grupo y en ella participaron varios miembros del Grupo .La segunda mesa temática trataba sobre la *Didáctica del Paisaje* y fue coordinada por Alfonso García de la Vega de la Universidad Autónoma de Madrid en la que participaron igualmente diferentes miembros del Grupo. Estas mesas recibieron la felicitación de los organizadores del Congreso.

Otra iniciativa fue promovida por Imanol Iraola miembro del Grupo de Didáctica de la Geografía, quien presentó en el congreso una experiencia innovadora en la enseñanza de la Geografía. La experiencia didáctica consistía en la *lectura compartida* alrededor del libro *La España Vacía* de Sergio del Molino. En el Congreso se repartió una ficha con los contenidos de la lectura y con los objetivos que se pretendían. La finalidad de dicha actividad era organizar una Jornada para poner en común todas estas reflexiones y sobre todo enfocar la enseñanza de la Geografía de una manera más dinámica involucrando a la sociedad en general.

1.4. El 12, 13 y 14 de octubre de 2017 tuvo lugar la celebración del VIII Congreso Ibérico de Didáctica de la Geografía en la Universidad Nova de Lisboa (Facultad de Ciencias Sociales y Humanas) con el título de "Educaçao Geográfica na Modernidades Líquida", organizado por el Grupo de Didáctica de la Geografía de la Asociación de Geógrafos Españoles y la Asscociaçao de Professores de Geografia de Portugal, coordinado por Emilia Sande Lemos Presidenta de la Associaçao de Professores de Geografía de Portugal. La participación fue elevada ya que se presentaron alrededor de 60 comunicaciones de las que la mitad eran de participantes españoles. La conferencia de apertura corrió a cargo de Luisa Ucha del ministerio de educación Portugués con el título: *A Educaçao Geográfica no Século XXI*.

Las comunicaciones que se presentaron se incluían en los siguientes ejes temáticos:

- Educación Geográfica en la Modernidad Líquida, título del Congreso.
- Literaturas digitales para una educación geográfica pos-moderna.
- Educación Geográfica en proyectos inter/multi disciplinares.
- Formación docente y aprendizajes esenciales en la educación geográfica.

El panel-debate fue sobre *Formación docente y aprendizajes esenciales en la educación geográfica,* coordinado por Emilia Sande, Ana Cristina Cámara, Rafael Sebastiá y Emilia Mª Tonda. La conferencia de clausura corrió a cargo de Jesús delgado de la Universidad de Málaga sobre *Enseñanza virtual y actividades digitales para la adquisición de competencias geoespaciales*. La visita de estudio sobre Lisboa fue desarrollada por Nuno Soares y Gonçalo Antunes de la Universidad de Nova-FCSH, DGPR sobre *O charme discreto de uma velha colina.*

Una vez más cabe destacar que se continua la trayectoria de dar al Grupo una proyección internacional iniciada el año 2000 por María Jesús Marrón Gaite. Se trata de una vía de trabajo esencial que permite al Grupo conocer y trabajar junto a otros compañeros/as de otros Estados.

2. PUBLICACIONES

2.1.- La publicación del número 18 de la Revista *Didáctica Geográfica* correspondiente al año 2017 que ha sido coordinado por los profesores Emilia Mª Tonda Monllor y Rafael Sebastiá Alcaraz de la Universidad de Alicante y en breve se subirá a la página de la Revista para que esté a disposición de todos.

2.2.- Las publicaciones de todos los congresos, que se vienen realizando desde el año 1988, se han subido a la página Web del Grupo. Se quiere agradecer públicamente las gestiones realizadas por Isaac Buzo en relación con el mantenimiento de la página web del Grupo.

Emilia María Tonda Monllor, Presidenta de la Comisión Permanente del Grupo de Didáctica de la Geografía de la Asociación de Geógrafos Españoles (AGE).



GRUPO DE TRABAJO DE GEOGRAFÍA DE AMÉRICA LATINA

Las actividades desarrolladas durante 2017 han estado dirigidas a mantener las líneas de trabajo ordinarias del Grupo.

Se presenta a continuación, de manera resumida, lo realizado a lo largo del año:
- La revisión del listado de socios, actualizando y poniendo al día la relación de miembros adscritos al grupo. La tarea se ha desarrollado en coordinación con la Tesorería y la Secretaría de la Asociación de Geógrafos Españoles.

- Se ha procedido a la revisión profunda del web del grupo (http://www.ageal.es/)
- Asamblea Ordinaria del Grupo de América Latina celebrada el 18 de enero de 2017 (sede del CSIC de Madrid, Calle de Albasanz). Se ha presentado a los socios asistente el informe del Presidente, el estado de cuentas del Grupo a finales de 2016, y se ha procedido a la elección y renovación de los cargos de la Comisión Permanente (ha resultado elegida la candidatura compuesta por:
Francisco Cebrián (UCLM) – Presidente-;
Rubén Camilo Lois (USC) –Vicepresidente-;
Carmen Bellet (ULL) –Secretaria, Tesorera-;
Vicente Rodríguez (CSIC) –Vocal-;
Fernando Díaz (US) –Vocal-).

- Se ha realizado una reunión de la Comisión Permanente del Grupo el día 8 de mayo de 2017 en la sede del CSIC (C/ Albasanz de Madrid), en la que se ha abordado la puesta en marcha del *IX Congreso Internacional de Geografía de América Latina*, organizado por el Grupo y por el Centro de Estudios Territoriales Iberoamericano de la UCLM. Se acuerda realizarlo en Toledo, ya que se cuenta con el apoyo de la UCLM. Las fechas previstas son los días 12 y 15 de septiembre de 2018, con posibilidad de realizar una salida de campo a Sevilla. Para la puesta en marcha se ha creado un Comité Científico y un Comité Organizador. Se ha construido una página web para el congreso (http://ixcongreso.ageal.es/), en la que se encuentra toda la información. En las tareas de organización del Congreso se ha incorporado, además de los miembros de la Comisión Permanente, a Francisco Javier Jover (UCLM), que ha asumido la responsabilidad de la Secretaría del Congreso

- El Presidente del Grupo ha asistido al *XXII Congreso Colombiano de Geografía y I Congreso Panhispánico de Geografía*, celebrado en Tunja (Colombia) del 26 al 28 de junio de 2017, al que se ha presentado una ponencia titulada "Las relaciones de la Geografía Española con Iberoamérica", elaborada por Carmen Delgado –Presidenta de la AGE en ese momento- y Francisco Cebrián –Presidente de AGEAL-.

- Se han aprovechado estancias de investigación y asistencias a Congresos en América Latina por parte de algunos miembros de la Comisión permanente para establecer contactos con Universidades y redes de investigación de América Latina: Universidad Pontificia de Chile (Santiago de Chile), Universidad Alberto Hurtado (Santiago de Chile), Universidad Austral de Chile (Valdivia - Chile), Universidad Católica de Temuco (Chile), Universidad Nacional de Córdoba (Argentina) y Universidade Estadual Paulista (Presidente prudente-Brasil), Universidade Federal de Bahía (Brasil), Universidad Fluminense de Niteio-Rio de Janeiro (Brasil), Universidad de Concepción (Chile), Universidade Federal da Paraiba (Brasil), y Asociación Colombiana de Geografía (Colombia).

- Se ha solicitado una Red de Excelencia (convocatoria 2017) *GEOgrafía de IBEROAMérica: Nuevas estrategias de difusión de los recursos científicos en contextos socioculturales diferenciados*, en la que han participado como solicitantes cuatro miembros de la comisión permanente del Grupo. Está pendiente de resolución a la firma de este informe.

- Se ha realizado una Asamblea ordinaria del Grupo de AGE-AL, coincidiendo con la celebración del Congreso bianual de la AGE, el 28 de octubre de 2017 (sede del CSIC, C/ Albasanz de Madrid). En el orden del día el Presidente ha dado cuenta del número de socios (62 en la fecha de la celebración de la reunión), la Secretaria-Tesorera ha informado del estado de cuentas del Grupo, y se ha informado de la situación del IX Congreso Internacional de Geografía de América Latina, especialmente del envío de la primera circular a comienzos de noviembre.

Informe del estado de cuentas a 31 de diciembre de 2017

	Entradas	Salidas	Saldo
Saldo a 31-12-2016			4861,97
Transferencia AGE 30-01-2017	594,75		5456,72
Comp. viaje Fdo. Díaz Com.Perman 8-V-2017		107,9	5348,82
Comp. viaje C. Bellet Com. Perman 8-V-2017		154,73	5194,09
Pago mantenimiento Web Grupo		181,5	5012,59
Inscripción Congreso C. Cabrera 20-XII-2017	200		5212,59
Saldo a 31-X-2017			5.212,59

Carmen Bellet Sanfeliu
Secretaria-Tesorera del Grupo de Geografía de la América Latina
Asociación de Geógrafos Españoles

GRUPO DE GEOGRAFÍA FÍSICA DE LA AGE

1. XXXII JORNADAS DE CAMPO DE GEOGRAFÍA FÍSICA

Durante los días 4 y 9 junio de 2017 tuvieron lugar en Wageningen (Países Bajos) las XXXII Jornadas de Campo de Geografía Física.

El Comité organizador estuvo compuesto por:
COORDINACION:
Prof. Dr. Artemi Cerdá, Catedrático de Geografía Física de la Universidad de Valencia (España) y de la Dra. SD Saskia Keesstra, Profesora de la Universidad de Wageningen (Paises Bajos).

El número de asistentes fueron 20 de diversas universidades, centros de investigación e IES de toda la geografía nacional.

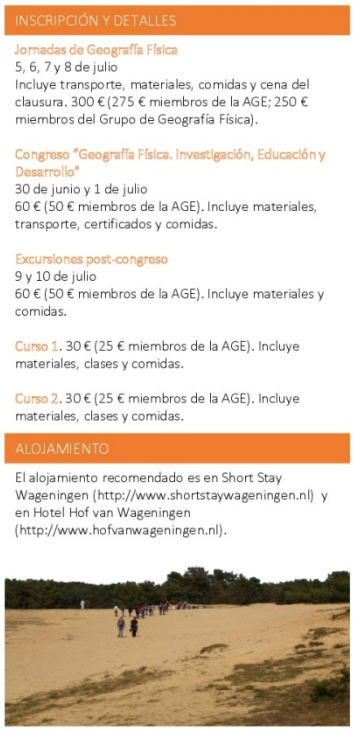
INSCRIPCIÓN Y DETALLES

Jornadas de Geografía Física
5, 6, 7 y 8 de julio
Incluye transporte, materiales, comidas y cena del clausura. 300 € (275 € miembros de la AGE; 250 € miembros del Grupo de Geografía Física).

Congreso "Geografía Física. Investigación, Educación y Desarrollo"
30 de junio y 1 de julio
60 € (50 € miembros de la AGE). Incluye materiales, transporte, certificados y comidas.

Excursiones post-congreso
9 y 10 de julio
60 € (50 € miembros de la AGE). Incluye materiales y comidas.

Curso 1. 30 € (25 € miembros de la AGE). Incluye materiales, clases y comidas.

Curso 2. 30 € (25 € miembros de la AGE). Incluye materiales, clases y comidas.

ALOJAMIENTO

El alojamiento recomendado es en Short Stay Wageningen (http://www.shortstaywageningen.nl) y en Hotel Hof van Wageningen (http://www.hofvanwageningen.nl).

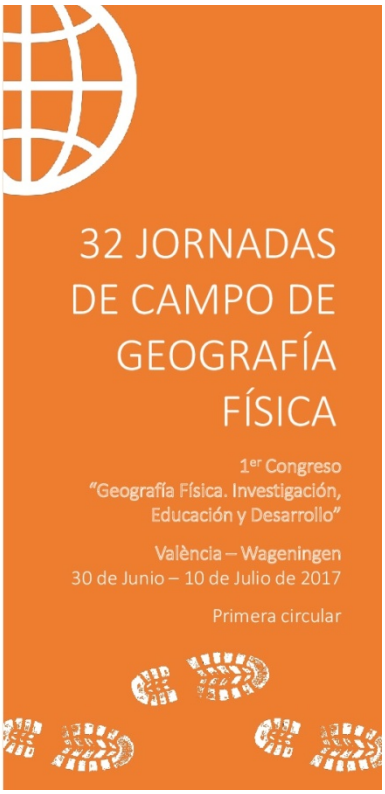

AGE
Asociación de Geógrafos Españoles

COMITÉ ORGANIZADOR

Artemi Cerdà, Saskia Keesstra, Eric Cammeraat, Antonio Jordán, Huub Savenije, Rienk-Jan Bijlsma, Jeroen Schoorl, Estela Nadal, Damià Vericat, Carles Sanchis-Ibor y Marc Oliva

OBJETIVOS

El objetivo de la reunión es mostrar como se ha construido el paisaje de los Países Bajos bajo la influencia de las condiciones geológicas, los cambios climáticos pasados y la actividad humana. Se realizaran dos días de congreso en España (València y otras sedes), dos cursos organizados en la Universidad de Wageningen, cuatro días de excursiones científicas dedicadas a: (i) suelos, (ii) vegetación, (iii) evolución del paisaje, y (iv) agua; y dos días de senderismo y paseo en bicicleta para "degustar" el paisaje holandés.
Los dos cursos trataran "Estrategias con éxito para publicar en revistas de Ciencias de la Tierra" e "Investigaciones sobre Degradación, Restauración y Rehabilitación de Suelos".

PROGRAMA | PROGRAMME

1ER CONGRESO DE GEOGRAFÍA FÍSICA. INVESTIGACIÓN, EDUCACIÓN Y DESARROLLO (Valencia y otras sedes)

30 de junio de 2017
Congreso multisede "Geografía Física. Investigación, Educación y Desarrollo"
1 de julio de 2017
Trabajo de Campo. Visita al sistema de riego de la Huerta de Valencia. "Suelos, agua, geoformas, clima y gestión de los recursos", Carles Sanchis.
2 de julio de 2017
Traslado a Wageningen (Holanda)

32 JORNADAS DE CAMPO DE GEOGRAFÍA FÍSICA

3 de julio de 2017.
Curso 1: "Estrategias con éxito para publicar en revistas de Ciencias de la Tierra
4 de julio de 2017.
Curso 2: "Investigaciones sobre Degradación, Restauración y Rehabilitación de Suelos"
5 de julio de 2017.
Países Bajos, el delta y la bonificación de las tierras inundadas
6 de julio de 2017.
Evolución geológica de los Países Bajos. Procesos naturales e intervención humana
7 de julio de 2017.
La vegetación de los Países Bajos
8 de julio de 2017.
Suelos y gestión. El caso de Wageningen

EXCURSIONES POST-JORNADAS

9 de julio de 2017.
Caminando por las zonas inundables, campos y bosques entre Renkum y Wageningen

10 de julio de 2017.
Desde Wageningen a Veenendaal en bicicleta. Agua, bosques y gestión de suelos

La Jornadas se han desarrollado con éxito con la participación de 20 personas, y el apoyo de 4 profesores de la Universidad de Wageningen que nos acompañaron en cada uno de los 4 días que duró el campo. Las explicaciones de los profesores de la Universidad de Wageningen se realizaron en inglés (dos de ellos hablaban el español también) y fueron traducidas simultáneamente por el Prof. Cerdá.

Primer día, 5 de Julio

Marco geomorfológico del entorno de Wageningen: el *ice pucht ridge* (relieve/surco de empuje del hielo) de la glaciación Riss y depósitos postglaciares (*sand cover*) (Saskia Keesstra)

Aprovechamiento agrícola de las tierras bajas: visita a una granja ganadera con regulación normal, y una granja ganadera con regulación ecológica (explicación de su funcionamiento por la dueña de la explotación en un salón de la granja) y degustación de leche y queso ecológico

Explicación de la distribución de las turberas en el país y sus implicaciones ecológicas y socioeconómicas.

Visita al Museo de Suelo de la Universidad de Wageningen. Fuimos recibidos y atendidos con una conferencia y explicación (en español) por parte del Director del museo Dr. Stephan Mantel (**http://wsm.isric.org/**)

Ruta: se realizó a pie y en bicicleta (había 6 disponibles que se iban turnando) y duró (incluyendo paradas y comida) desde las 8:30 de la mañana a 6:00 de la tarde.

Segundo día, 6 de Julio

Se realizó en autobús, saliendo de Wageningen a las 8:30 de la mañana y regresando a las 9:30 de la tarde-noche. Se realizaron paradas para explicar el contexto geomorfológico de los Países Bajos que ya fue adelantado de forma resumida el día anterior. Para ello se realizaron las siguientes paradas, explicadas por el profesor Dr. Erik Cammeraat de la Universidad de Wagenigen.

- parada en el extremo opuesto de la colina a Wageningen resultado del empuje glaciar del Riss y disectado lateralmente por el Rhin.

- se visitaron las áreas manejadas de los polders y la problemática relacionada con las turberas, así como la distribución de los sedimentos aluviales arenosos (levees) y arcillosos, llanura aluvial, dispuestos sobre las turbas, y a mayor altura respecto a éstas.

- se muestreó con una barrena una turbera en el entorno sur de Amsterdam,

- se visitó un molino antiguo para el bombeo del agua,

- se visitaron las dunas del litoral (suelos, vegetación) al sur del Alkmar,

- Finalmente se realizó una explicación in situ de la evolución de la ciudad de Amsterdam con su posición geomorfológica y el manejo hidrológico con diques (dam)

Ruta del día 6 de julio: se realizó en autobús con trayectos cortos caminando

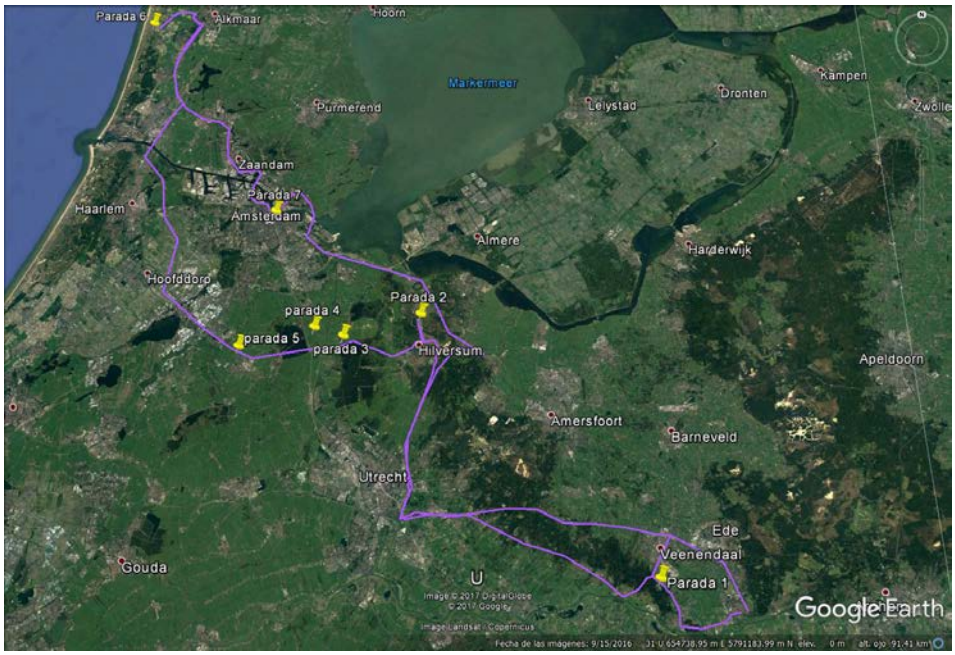

Tercer día, 7 de Julio

Este día fue dedicado principalmente a la vegetación y los suelos. Se realizó una visita al campo de dunas del área protegida de Veluwe, que llaman el "Sahara nederlandes". Se trata de un depósito éolico arenoso que cubre el *sand cover* (color ocre amarillo a naranja) de origen fluvioglaciar.
Se realizó una ruta a pie con diferentes paradas en las áreas de duna y en el bosque de *Pinus sylvestris* y *Quercus robu*r que lo rodea, hasta llegar a una estación de radio de los años 20 (hoy monumento nacional). Después de comer visitamos los bosques de hayas y *Quercus robur* que han permanecido manejados y explotados desde la Edad Media, tal como muestra la cartografía antigua. Las explicaciones estuvieron a cargo del prof. Dr. **Rienk Jan Bijlsma** de la Universidad de Wageningen.

AGE
Asociación de
Geógrafos Españoles

Ruta: nos desplazamos en autobus hasta el área protegida de Veluwe y posteriormente caminamos haciendo el recorrido que se muestra en la siguiente figura.

Cuarto día, 8 de Julio

El último día fue dedicado a la hidrología/manejo del agua. Realizamos una visita a uno de los tributarios del Rhin por su margen derecha y el manejo del agua con canales que se realiza. Las explicaciones de ese día estuvieron a cargo del prof. Dr. Roel Dijksma, profesor de Hidrología de la Universidad de Wageningen y nominado como profesor del año en 2016.

AGE
Asociación de
Geógrafos Españoles

Ruta: se realizó caminado desde la 9.30 de la mañana hasta las 6:00 de la tarde, alternándose con el uso de bicicletas.

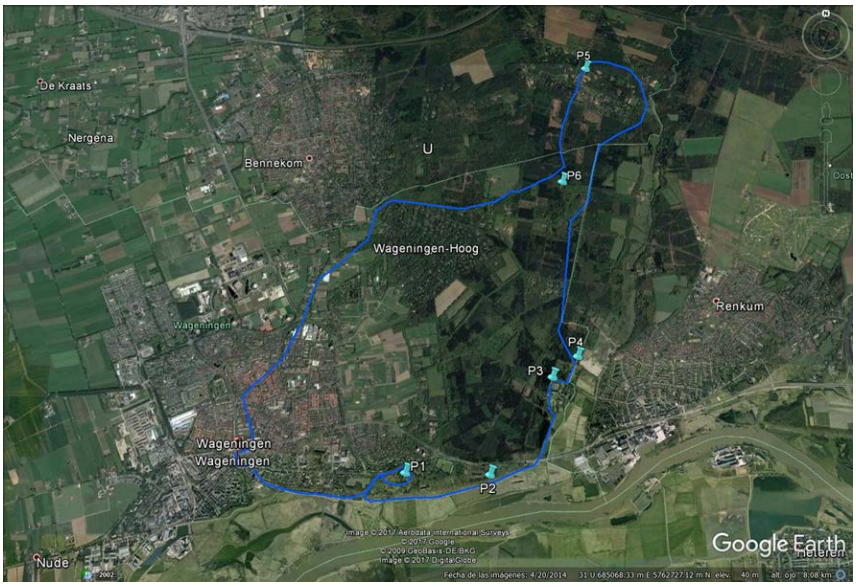

2. XX JORNADAS DE CAMPO BIOGEOGRAFÍA

Tuvo lugar durante los días 5 al 10 de junio de 2017 en Allepuz (Teruel, España). Participaron 25 personas entre profesores y alumnos

La organización de la reunión corrió a cargo de la Univesidad de Valencia, como coordinadora principal con la colaboración de la, Universidad del País Vasco y Universidad de Zaragoza

Coordinación:
Alejandro J. Pérez Cueva. UV.
Luís Alberto Longares Aladrén. UNIZAR.
Pedro J. Lozano Valencia. UPV---EHU.
Rakhel Varela Ona. UPV---EHU.
Neus La Roca Cervigón.(UV).

Secretaría Técnica
Neus La Roca. Avenida Blasco Ibáñez, 28. 46010 VLC Tfno: 963 864237 rocal@uv.es

AGE
Asociación de
Geógrafos Españoles

AGE
Asociación de Geógrafos Españoles

PROGRAMA

Lunes 5: Mañana y mediodía: Recepción y alojamiento. Tarde conferencias:
•17-18h: "El paisaje cultural del *chopo cabecero* en el Alto Alfambra y su valor ambiental" (Chabier de Jaime).
•18-19h: "Contexto geológico y climático de la zona de estudio" (Alejandro J. Pérez Cueva)
•19-20h: "La vegetación de la Sierra de Gúdar (Gonzalo Mateo).
Martes 6: Mañana: Reconocimiento del terreno y planteamiento del plan de trabajo. Tarde: Trabajo de grupos.
Miércoles 7: Trabajo de campo por grupos.
Jueves 8: Trabajo de campo por grupos.
Viernes 9: Trabajo de campo por grupos, puesta en común y cena de clausura.
Sábado 10: Despedida.

http://xxjornadabio.blogs.uv.es/programa/

ORGANIZADORES

Alejandro J. Pérez Cueva. UV.
Luís Alberto Longares Aladrén. UNIZAR.
Pedro J. Lozano Valencia. UPV-EHU.
Rakhel Varela Ona. UPV-EHU.
Neus La Roca Cervigón.(UV).

SECRETARÍA

Neus La Roca. Avenida Blasco Ibañez, 28.
46010 VLC Tfno: 963 864237 rocal@uv.es

GRUPOS DE TRABAJO

Finalmente los grupos quedan como sigue:

Fitogeografía (Inventario cualitativo y valoración) **y Paisaje** (Análisis, diagnóstico y redacción de un plan de acción del paisaje). - Peio Lozano y Guillermo Meaza
Fitogeografía (Inventario cuantitativo y tratamiento estadístico)- Rafa Cámara e Irma Trejo.
Zoogeografía (Inventarios y técnicas de campo) - Luís A. Longares y Rafael U. Gosálvez.
Edafogeografía (Caracterización y análisis edáficos *in situ*) - José Antonio Cadiñanos y Neus La Roca.

EQUIPAJE

En total son tres días y medio de trabajo de campo, para los que se necesita calzado y vestimenta adecuados.
Os recordamos que estaremos a 40,5º de latitud N y a 1500 m s.n.m., en un ambiente continental. En estos momentos las temperaturas mínimas están alrededor de 6ºC y las máximas alrededor de 18ºC, y esperamos que suban ambas. El índice UV es muy alto, en estos momentos 8-9. En junio son frecuentes las tormentas convectivas (uno de los polos más tormentosos de la Península Ibérica), por lo que conviene llevar un buen chubasquero.

CÓMO LLEGAR

En autobús: Autobuses Altaba, con salida los lunes a las 14:15 desde la estación de autobuses de Teruel
En **coche**:

http://xxjornadabio.blogs.uv.es/como-llegar/

RECEPCIÓN

Tendrá lugar en el **CEN Las Santas (C/ Arrabal 5-7 o C/Lavador 5**) durante la **mañana del lunes 5**.
El teléfono de contacto es el **699517019** (**Alejandro J. Pérez Cueva**)

Programa

Lunes 5: Mañana y mediodía: Recepción y alojamiento. Tarde conferencias:

17-18h: "El paisaje cultural del *chopo cabecero* en el Alto Alfambra y su valor ambiental" (Chabier de Jaime).

18-19h: "Contexto geológico y climático de la zona de estudio" (Alejandro J. Pérez Cueva)

19-20h: "La vegetación de la Sierra de Gúdar (Gonzalo Mateo).

Martes 6: Mañana: Reconocimiento del terreno y planteamiento del plan de trabajo. Tarde: Trabajo de grupos.

Miércoles 7: Trabajo de campo por grupos.

Jueves 8: Trabajo de campo por grupos.

Viernes 9: Trabajo de campo por grupos, puesta en común y cena de clausura.

Sábado 10: Despedida.

Grupos de Trabajo:

- Fitogeografía

(Inventario cualitativo y valoración) y Paisaje (Análisis, diagnóstico y redacción de un plan de acción del paisaje). --- Peio Lozano y Guillermo Meaza Fitogeografía (Inventario cuantitativo y tratamiento estadístico)-- Rafael Cámara e Irma Trejo.

- Zoogeografía

(Inventarios y técnicas de campo) --- Luís A. Longares y Rafael U. Gosálvez.

- Edafogeografía

(Caracterización y análisis edáficos *in situ*) --- José Antonio Cadiñanos y Neus La Roca.

GRUPO DE TRABAJO DE GEOGRAFÍA ECONÓMICA

El Grupo de Trabajo de Geografía Económica de la Asociación de Geógrafos Españoles ha desarrollado durante el año 2017 las siguientes actividades:

Celebración del XI Seminario de investigación en Geografía Económica, en Madrid, en el Centro de Ciencias Humanas y Sociales del CSIC (calle Albasanz nº 26-28), el día 12 de mayo de 2017. La organización corrió a cargo de los profesores Ricardo Méndez Gutiérrez del Valle (CSIC) y de José Luis Sánchez Hernández (Universidad de Salamanca). En la sesión matinal el ponente fue José Luis Sánchez Hernández (Universidad de Salamanca) que presentó la investigación titulada "*Los espacios y las prácticas económicas alternativas*". En la sesión vespertina el ponente fue Fernando Moliní Fernández (Universidad Autónoma de Madrid), que presentó el trabajo titulado *"Fomentar la innovación en empresas, ONG y estudiantes"*.

Durante los días 29 y 30 de junio de 2017 se celebraron en Asturias las VII Jornadas de Campo Geografía Económica, centradas en la temática "*El nuevo paisaje productivo de la Ría de Avilés y el entorno de Oviedo: la transformación como premisa del crecimiento"*. La organización corrió a cargo del Departamento de Geografía y Geología y del Grupo de Investigación INVESTER de la Universidad de León, bajo la dirección de Paz Benito.

El objetivo principal de estos encuentros es conocer y analizar, a través del trabajo de campo, espacios que ofrecen una problemática singular, relacionada con los más variados aspectos de la actividad económica y su organización y trasformación del territorio, a la vez que se trata de tomar contacto directo con algunos de los agentes implicados, de manera que al conocimiento teórico se sume el aplicado y práctico.

En concreto en esta ocasión, en el primer día de las jornadas, se trabajaron los procesos de transformación de la Ría de Avilés como espacio urbano-industrial profundamente alterado es su morfología y funcionalidad por la crisis de la industria tradicional asentada en sus márgenes, se visitaron los nuevos usos alternativos en terrenos siderúrgicos y la estrategia de recualificación urbana apoyada en la actividad turística. Igualmente se visitaron algunos elementos de la patrimonialización del paisaje industrial, como el Museo de la Mina de Arnao, que permitieron comprobar la importancia creciente del patrimonio cultural como recurso en espacios desindustrializados, donde el museo reemplaza a la fábrica.

El segundo día, las jornadas se centraron en el estudio de distintos tipos de espacios comerciales y su impacto en el paisaje en el entorno de Oviedo l

Celebración del XII Seminario de investigación en Geografía Económica, en Madrid, en el Centro de Ciencias Humanas y Sociales del CSIC (calle Albasanz nº 26-28), el día 15 de diciembre de 2017. La organización corrió a cargo de los profesores Ricardo Méndez

Gutiérrez del Valle (CSIC) y de José Luis Sánchez Hernández (Universidad de Salamanca). Los ponentes en esta ocasión fueron en la sesión matinal Mª Dolores Pitarch Garrido y Julia Salom Carrasco (Universidad de Valencia)) que presentaron la investigación titulada "*Innovación social, ciudad y desarrollo. El caso de la ciudad de Valencia*" y en la sesión vespertina Martí Boada, Montserrat Pallares-Barbera, Albert Bach y Pablo Knobel (Universidad Autónoma de Barcelona, que presentaron la investigación "*Calidad de vida y externalidades. El factor de la biodiversidad como atractor de actividad socioeconómica*".

El día 29 de junio de 2017 se celebró la asamblea ordinaria del Grupo en la sala de juntas del Centro Cultural Niemeyer en Avilés. Entre otras cuestiones, se trataron las próximas actividades a realizar por el grupo, destacando:

- la posibilidad de realizar una publicación conjunta, por parte de los miembros del grupo.
- la continuidad en la celebración de los dos Seminarios de investigación de primavera y otoño de 2018 a celebrar en Madrid.

Lleida a 27 de febrero de 2018
Por la Junta directiva del Grupo de Geografía Económica
Pilar ALONSO LOGROÑO
Presidenta

AGE
Asociación de
Geógrafos Españoles

GRUPO DE TRABAJO DE POBLACIÓN

Las actividades realizadas durante el año 2017 vienen marcadas por la preparación del congreso bienal que tendrá lugar en Alicante en septiembre de 2018.

1.- XVI Congreso de la Población Española "Respuestas geodemográficas a los cambios del modelo socioeconómico".

Entre los días 12 y 14 de septiembre de 2018, organizado por la Universidad de Alicante, tendrá lugar el XVI congreso de la Población Española bajo el lema "Respuestas geodemográficas a los cambios del modelo socioeconómico" una propuesta orientada a analizar las respuestas territoriales y demográficas a la evolución del modelo socioeconómico una década después del inicio de la crisis

A lo largo de 2017 se han estado ultimando los contenidos del mismo, tanto en reuniones presenciales, como las acontecidas en Madrid, en junio y en octubre, como en sesiones de trabajo online. Finalmente se han concretado tres grandes bloques temáticos sobre los que girarán las ponencias del congreso.

Así la ponencia 1, "Territorio y población: permanencias y cambios recientes en las dinámicas poblacionales", correrá a cargo de Pablo Pumares Fernández (Universidad de Almería), en ella se analizará como la creciente concentración de la población en el territorio es una tendencia de peso que se viene dando con mucha claridad desde mediados del siglo XX. A lo largo de varias fases esta dinámica ha llevado a una creciente binarización o dicotomización del territorio entre unos espacios más o menos extensos, en progreso o en desarrollo económico y otros espacios, cada vez más amplios, en regresión o en pérdida económica y poblacional. Además de analizar la evolución de los patrones territoriales de la población, esta ponencia pretende llamar la atención sobre la crisis y cómo el final de la burbuja inmobiliaria ha marcado profundamente el territorio y la población en esta última década.

La ponencia 2 "Nuevas movilidades en un mundo globalizado" será guiada por Joaquín Recaño Valverde (Universidad Autónoma de Barcelona), versará sobre como los desplazamientos migratorios emergen como un fenómeno global que ha incrementado su protagonismo en la historia reciente, en un contexto, en el que aumentan los intercambios internacionales, se agotan las migraciones internas de media y larga distancia, la movilidad residencial se imbrica con la movilidad cotidiana de individuos y familias, los desplazamientos vinculados al ocio se generalizan en el tiempo, los espacios de vida se hacen más complejos, el mismo concepto de residencia se difumina, mientras nos planteamos qué factores explican la inmovilidad de algunos grupos de población. Nos encontramos, por lo tanto, en una etapa en la que aparecen nuevas formas de movilidad y otras clásicas se transforman, mientras asistimos a una verdadera revolución en el ámbito de los datos vinculados a los estudios de movilidad.

La ponencia 3 "Jóvenes de larga duración. Transición a la vida adulta en tiempos de crisis y vulnerabilidad", de la que se encargará Josefina Domínguez Mujica (Universidad de Las

Palmas de Gran Canaria), abordará como la juventud ha venido siendo considerada un periodo de transición de la infancia a la vida adulta, de una situación de dependencia a otra de independencia. Por ello, los límites etarios de dicha etapa están sujetos a distintas interpretaciones, de acuerdo con el contexto espacio-temporal de referencia, es decir, con los cambios demográficos, económicos y socioculturales que marcan ese periodo de transición en diferentes países y circunstancias históricas, ampliándose cada vez más, hasta abarcar las cohortes de 15-34 años. En el caso de España, la reciente crisis económica ha influido en la prolongación de la dependencia de los jóvenes y ha alterado las cláusulas del contrato social que parecían definir hasta hace pocos años sus trayectorias personales, generando incertidumbre e incrementando su vulnerabilidad, hasta convertirlos en una de las piezas más débiles del engranaje socioeconómico. En este contexto, la perspectiva geodemográfica proporciona métodos, herramientas y perspectivas de análisis de indudable valor para desvelar las características e implicaciones de esta "nueva juventud" y para poner de manifiesto, a través de ellas, las políticas del mercado de trabajo (precarización, segmentación, globalización, etc.), del mercado del suelo (el acceso a la vivienda y las formas de tenencia), del marco educativo (programas para la inserción laboral, políticas para la captación del "talento", etc.), de carácter social (con respecto a la reproducción y la natalidad, la movilidad geográfica, las prestaciones para la inserción laboral, etc.). De forma transversal, el enfoque generacional, de género y territorial, así como las pautas de los hogares y las formas de convivencia, ganan todo su protagonismo, al permitir integrar otro tipo de interpretaciones para definir mejor los desafíos a los que se enfrentan los jóvenes y las oportunidades que se les brindan en tiempos de cambio.

Además de tratar estos temas en profundidad, habrá una conferencia sobre la esperanza de vida, una mesa redonda sobre políticas de la población, tres talleres prácticos y una salida de campo que estudiará los contrastes poblacionales observables en la provincia de Alicante.

2.- Otras reuniones

La Comisión Permanente del Grupo de Población ha realizado una serie de reuniones de orden interno –una cada bimestre, de media- que se han celebrado por medio de videoconferencia a fin de coordinar las tareas a desarrollar por los miembros de la Comisión.

Por otra parte, la Comisión Permanente ha participado en varias reuniones como la celebrada con motivo de las Jornadas sobre Demografía, organizadas por el CI 26 – Comité de Investigación de Sociología de la Población y Demografía, celebradas en la Universidad Autónoma de Barcelona los días 12 y 13 de septiembre de 2017. La presidenta de la Comisión Permanente del Grupo participó en una mesa redonda sobre investigación y docencia en la que estaban invitados los presidentes de dos organizaciones especializadas en población de España: Andreu Domingo, presidente del consejo directivo de la Asociación de Demografía Histórica, ADEH; y Pau Miret,

presidente del equipo directivo del comité de investigación de Sociología de la población y demografía de la Federación Española de Sociología, FES.
http://www.fes-sociologia.com/uploads/public/JornadasDemograf%C3%ADaSep2017.pdf

Del mismo modo, en octubre, durante la celebración del XXV congreso de la AGE en Madrid, se participó en dos reuniones:
La primera convocada por la Junta de la AGE para trazar las líneas de actuación con vistas a futuro, y particularmente, presentar los ejes principales del próximo Congreso Nacional de la AGE, a celebrar en Valencia en 2019.
La segunda, una reunión extraordinaria dirigida a los miembros del grupo de trabajo, para informarles de las últimas novedades y de los avances del programa del congreso de Alicante.

3.- Gestión de la página web y publicación del boletín informativo mensual
Por lo demás, las tareas realizadas por la Comisión Permanente vienen marcadas por dar continuidad a dar cohesión al grupo mediante la actualización de la web y la confección del boletín informativo mensual.
Con relación a los boletines informativos mensuales, se ha actualizado el formato y se ha modificado del anterior PDF a un formato de boletín electónico, que aparece con regularidad mensual.
Asimismo, se han realizado gestiones con el vocal de la Junta de la AGE responsable de la web de la asociación, con el objeto de migrar la página web del grupo –actualmente alojada en un servidor externo- al servidor que alberga la página principal de la AGE y la mayor parte de páginas de los grupos de trabajo. La migración de la página web del grupo y su actualización están previstas para el primer semestre del 2018.

4.- Otros
El Grupo contaba a finales de 2017 con 90 asociados, manteniendo una tendencia ligeramente creciente en los últimos años.

GRUPO DE TRABAJO DE GEOGRAFÍA RURAL

1º.- Actualización de la web del Grupo

La página web del Grupo de Geografía Rural ha sido actualizada en 2017, con más y mejores recursos. Puede consultarse en la dirección: http://www.grupodegeografiarural.es/.

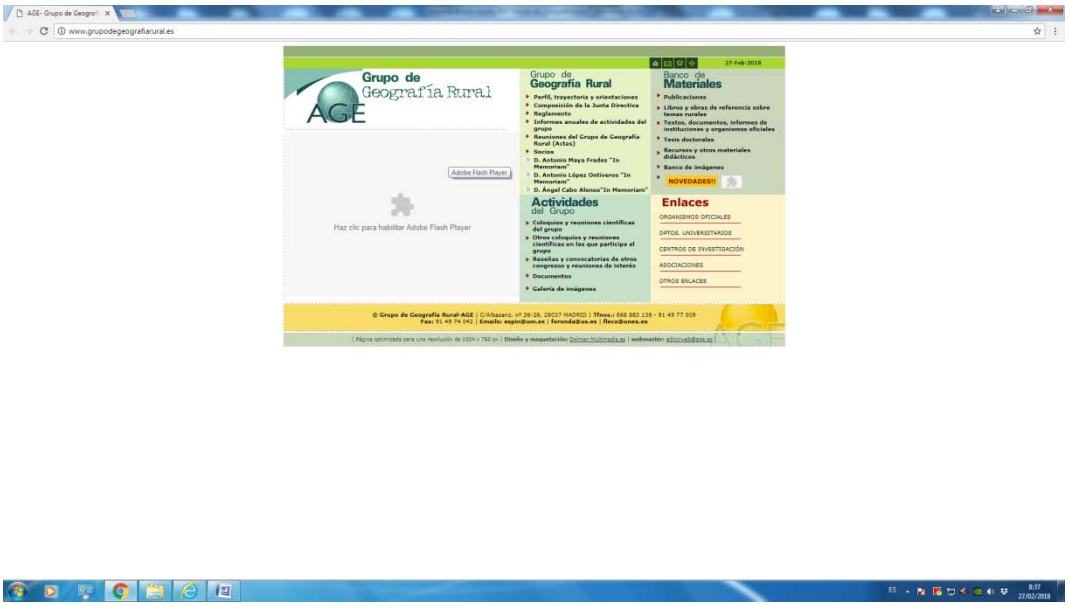

2º.- XIX Coloquio de Geografía Rural y II Coloquio Internacional de Geografía Rural de la Asociación de Geógrafos Españoles

Como así quedó aprobado con fecha 09/09/2016, en la Reunión Ordinaria del Grupo de Trabajo en el Complejo Turístico "Fuente Taray" (Malagón, Ciudad Real), realizada ésta dentro del XVIII Coloquio de Geografía Rural de la AGE, el próximo Coloquio del Grupo se celebraría en la ciudad de Granada. En este sentido, el equipo directivo del Grupo mantuvo varias reuniones con el Comité Organizador del "XIX Coloquio de Geografía Rural y II Coloquio Internacional de Geografía Rural de la Asociación de Geógrafos Españoles" para diseñar la programación (calendario y contenidos) de dicho Coloquio. En este sentido, el lema del Coloquio gira en torno a las "Nuevas realidades rurales en tiempos de crisis: territorios, actores, procesos y políticas", la fecha prevista para su celebración son los días 24 a 26 de octubre de 2018 en el Campus de Cartuja de la Universidad de Granada, siendo sus coordinadores principales los profesores Dres. Eugenio Cejudo García y Francisco Antonio Navarro Valverde.

El Coloquio se ha estructurado en cuatro grandes ejes temáticos:
EJE 1: Crisis y resiliencia de los espacios rurales: Territorios, actores y procesos.
EJE 2: Modernización, competitividad y cadena agroalimentaria. Nuevas fórmulas de organización de la producción y transformación agroalimentaria en el contexto de la globalización.

EJE 3: Desarrollo rural neoendógeno. Respuestas de políticas de desarrollo rural ante la crisis.
EJE 4: El papel de las políticas públicas en el contexto de crisis en el mundo rural. La PAC post2020.

Por otro lado, la composición de los Comités será la siguiente:

COMITÉ ORGANIZADOR

Cejudo García, Eugenio (Coord.)
Navarro Valverde, Francisco Antonio (Coord.)
Arias García, Jonathan
Camacho Ballesta, José Antonio
Camacho Olmedo, Mª. Teresa
Cañete Pérez, José Antonio
Capote Lama, Alberto
Lara Valle, Juan Jesús
Maroto Martos, Juan Carlos
Martínez Ibarra, Emilio
Porcel Rodríguez, Laura
Sánchez Escolano, Luis Miguel
Serrano Montes, José Luis
Toro Sánchez, Francisco
Urdiales Viedma, Mª Eugenia
Ventanas Barroso, Mª Puerto

COMITÉ CIENTÍFICO

Baylina Ferré, Mireia. (Universitat Autònoma de Barcelona)
Belliggiano, Angelo. (Università degli Studi del Molise)
Calatrava Requena, Javier. (Investigador Emérito. Consultor)
Chevalier, Pascal. (Université Paul Valéry de Montpellier)
Cruz Villalón, Josefina. (Universidad de Sevilla)
De Rubertis, Stefano. (Università del Salento)
Delgado Viñas, Carmen. (Universidad de Cantabria)
Esparcia Pérez, Javier. (Universidad de Valencia)
Espejo Marín, Cayetano. (Univesidad de Murcia)
Foronda Robles, Concepción. (Universidad de Sevilla)
Gil Meseguer, Encarnación (Universidad de Murcia)
Gómez Espín, José María. (Universidad de Murcia)
Hernández Hernández, María. (Universidad de Alicante)
Labianca, Marilena. (Università del Salento)
Larrubia Vargas, Remedios. (Universidad de Málaga)
Leco Berrocal, Felipe. (Universidad de Extremadura)
Lois González, Rubén Camilo. (Universidad de Santiago de Compostela)
Mata Olmo, Rafael. (Universidad Autónoma de Madrid)
Molinero Hernando, Fernando. (Universidad de Valladolid)

AGE
Asociación de
Geógrafos Españoles

Plaza Gutiérrez, Juan Ignacio. (Universidad de Salamanca)
Rodríguez Martínez, Francisco. (Universidad de Granada)
Ruiz Pulpón, Ángel Raúl. (Universidad de Castilla-La Mancha)
Sáenz Lorite, Manuel. (Universidad de Granada)
Sánchez Aguilera, María Dolores (Universitat de Barcelona)
Sánchez Martínez, José Domingo. (Universidad de Jaén)
Sayadi Gmada, Samir. (Instituto de Investigación y Formación Agraria y Pesquera)
Silva Pérez, Rocío. (Universidad de Sevilla)
Tulla Pujol, Antoni Francesc. (Universitat Autònoma de Barcelona)
Valle Buenestado, Bartolomé. (Universidad de Córdoba)
Voth, Andreas. (RWTH Aachen University, Aquisgrán)

Fdo. José María Gómez Espín
Presidente del Grupo

Fdo. Felipe Leco Berrocal
Secretario del Grupo

GRUPODE TRABAJO DE GEOGRAFÍA DE LOS SERVICIOS

- El inicio del año 2017 estuvo marcado por la votación solicitada por la Junta Directiva de la AGE sobre una mayor integración de los grupos de trabajo en la organización de los congresos generales de la Asociación. Este proceso se desarrolló con la mayor asepsia y anomia posible mediante votación electrónica a través de una plataforma de Google, bajo la supervisión del Secretario-Tesorero del Grupo, Dr. Jesús Gabriel Moreno Navarro, arrojando los siguientes resultados, de los que se dio cuenta tanto a los miembros del mismo como al vocal encargado de las relaciones con los grupos, Dr. Macià Blázquez.

Nº. de miembros del Grupo	42	Porcentaje de voto sobre censo
Miembros con derecho a voto	40	
Votos emitidos	17	
Votos válidos	17	
Votos SI	13	32,5 %
Votos NO	3	7,5 %
Votos NO SABE	1	2,5 %

- En relación con la cuenta que el Grupo de trabajo ha tenido en la entidad financiera BANKIA, indicar que se consiguió que en la misma figuraran Presidente y Secretario-Tesorero como autorizados y que el Presidente recibiera en su dirección de trabajo las comunicaciones en papel y tuviera finalmente acceso a banca electrónica, pero la cuenta ha seguido radicada en una oficina de Madrid, pues no se logró el traslado a una de Sevilla. No obstante, el principal hándicap de las relaciones con esta entidad han sido las elevadas comisiones de mantenimiento que se nos han venido repercutiendo (3,5 euros/mes, y por consiguiente 42 euros al año).

- Toda esta problemática ha llevado a que, una vez que se confirmó con la tesorería de la AGE la posibilidad de reversibilidad en la decisión de centralización de la gestión de nuestra contabilidad, la Comisión Permanente optara por implementar esta acción, cosa que tuvo lugar mediante transferencia de nuestros fondos propios a la cuenta que se nos indicó por parte de la tesorería, tal como han decidido otros grupos de trabajo, debido, sobre todo, al progresivo aumento de las referidas comisiones bancarias (precisamente BANKIA ya nos adelantó que a partir del 24 de enero de 2018 la comisión anual de mantenimiento sería de 60 euros).

- En todo caso indicar que el estado de la contabilidad del Grupo ha pasado en 2017 de 1.436,99 € disponibles a 1 de enero a los 1.888,90 € a 31 de diciembre de ese mismo año, gracias al ingreso de la cuota de 2016 a comienzos de 2017, por un importe de 494,41 €, si bien hemos sufrido las mencionadas comisiones que han mermado el saldo en 42,50 euros.

- Se ha conseguido reactivar la antigua web del Grupo por parte del Dr. Antonio Gavira Narváez, gracias a los ficheros facilitados por el Dr. Simón Sánchez Moral, y a las gestiones realizadas por el Secretario-Tesorero, Dr. Jesús Gabriel Moreno Navarro, que permitieron disponer de espacio suficiente en un servidor de la Universidad de Sevilla, para que la gestión de esa web sea lo más directa posible y no tengamos que depender de terceros de cara a su mantenimiento. Como es lógico, se han aprovechado estos cambios para remozar y actualizar los contenidos de la web. De todas estas actuaciones se ha dado cuenta a los miembros del Grupo mediante circulares electrónicas.

- La nueva dirección web, de la que tiene constancia la Junta Directiva de la AGE, y que ya está incorporada a la web general de la Asociación en el apartado dedicado a nuestro Grupo de Trabajo, es la siguiente, de la que, asimismo, aportamos imagen de su página de inicio: http://institucionales.us.es/geoservicios/

- También se ha diseñado este año 2017 un nuevo logotipo para el Grupo de Trabajo, de cara a reforzar nuestra imagen corporativa, con dos versiones: una convencional y otra simplificada, que adjuntamos, y que se están utilizando en todas las comunicaciones del Grupo de forma conjunta con el de la Asociación de Geógrafos Españoles, según se puede apreciar en este mismo documento de Memoria Anual de Actividades de nuestro Grupo de Geografía de los Servicios.

- Sobre la posibilidad de realizar alguna actividad propia en 2018, y aun teniendo en cuenta los condicionantes económicos que pueden derivarse del acuerdo sobre mayor integración en los congresos generales que se adoptó a principios de año, se ha decidido realizar un nuevo Congreso de Geografía de los Servicios en la Universidad de Sevilla, en noviembre de 2018, de manera conjunta en esta ocasión con el Grupo de Trabajo de Estudios Regionales, para acumular sinergias, y de cuya estructura básica, contenidos a abordar y características de su *call of papers* ya se ha dado cuenta a los miembros del

Grupo a través de una Primera Circular con su correspondiente Boletín de Inscripción a la actividad.

- Hay igualmente información del evento en el apartado de “Próximas actividades” de la antes referida web del Grupo, según se aprecia en la imagen siguiente, y se está elaborando, en estas primeras semanas de 2018, una web específica para este Congreso conjunto.

- La Asamblea General Ordinaria de este año del Grupo de Trabajo tuvo lugar en Madrid el 28 de octubre de 2017, en el marco del XXV Congreso de la Asociación de Geógrafos Españoles, y su acta provisional ya ha sido remitida mediante circular electrónica a los distintos miembros del Grupo, y subida al apartado de “Documentos” de la web del mismo.
- Según el listado de miembros remitido por la tesorería de la AGE para la justificación del ingreso anual por socios que son miembros de nuestro Grupo, este año 2017 se ha cerrado con un número de 42, idéntico al de principios de año, si bien dos de ellos están en situación de cuotas pendientes de pago.

El Presidente de la Comisión Permanente

Dr. Jesús Ventura Fernández

GRUPO TRABAJO DE GEOGRAFÍA DEL TURISMO, OCIO Y RECREACIÓN

Las principales actividades desarrolladas por el Grupo 10 en 2017 fueron las siguientes:

1. **Enero 2017.** Se publicaron en formato digital de las actas correspondientes al XV Coloquio de Palma: Turismo y crisis, turismo colaborativo y ecoturismo", celebrado durante los días 6-8 de octubre de 2016. La publicación está disponible en el siguiente enlace web. https://www.age-geografia-turismo.com/publicaciones/

2. **20-22 de enero 2017 (Aranjuez).** Reunión Comisión Permanente. La Comisión Permanente del Grupo se reunió con el objetivo de perfilar las estrategias del Grupo de cara al nuevo año y planificar la presencia y participación del Grupo en diversos foros, eventos y Congresos.

3. **28 de marzo 2017.** Reunión Comisión Permanente. Vía Skype. Se abordó la participación del Grupo en el XXV Congreso de la Asociación de Geógrafos Españoles. Se planteó a la organización del evento el desarrollo de una mesa temática que abordara cuestiones que permitieran reflexionar sobre el *Significado del turismo en un mundo global*. Aceptada la propuesta, en esta reunión *online* se comenzó a trabajar en su estructura definitiva, así como a perfilar los participantes.

4. **6 de abril de 2017 (Tarragona).** La Presidenta participó en la Reunión Red COODTUR (Red Internacional de Investigadores en Turismo, Cooperación y Desarrollo), en representación del Grupo 10. Desde la Red se ofrece al Grupo a participar y aportar elementos que ayuden a enriquecerla y, por otro lado, a formar parte de ella, aunque no se pueda formalizar como un grupo de investigación. Esta cuestión será un tema que se planteará en la próxima Asamblea del Grupo, para valorar cómo podría efectuarse dicha colaboración y llegar así, a formar parte activa de la Red. Además, nuestra integración contribuiría en la difusión y conocimiento del Grupo, puesto que aparecería en la web de la Red.

5. **24 de mayo de 2017.** Miembros de la Comisión Permanente del Grupo participaron en la Jornada organizada por Exceltur "Como gestionar sosteniblemente el éxito turístico de las ciudades españolas". La sesión tuvo lugar en Madrid y se analizaron los nuevos retos y paradigmas para abordar un desarrollo turístico urbano más sostenible.

6. **21-23 julio (Tui).** Reunión Comisión Permanente. Se trataron cuestiones generales del Grupo, pero fundamentalmente se trabajó en la mesa temática que tendría lugar en el XXV Congreso de la AGE. Finalmente, se diseñó en sistema de mesa redonda y debate. Los representantes de cada ámbito dispondrían de 10

minutos para establecer las líneas de actuación o reflexión respecto al papel del turismo en un mundo global. A continuación, se daría paso al debate con el público asistente, a través de sus preguntas y de las propuestas desde la organización, para asegurar así una buena dinámica y riqueza en la discusión.

Los ponentes invitados fueron:
Casilda Cabrerizo. Colegio de Geógrafos. Delegación Territorial de Madrid
José María de Juan. Koan Consulting.
Ivan Murray. Universitat de les Illes Balears
Oscar Perelli. Exceltur

Cerrada la estructura se procedió a la difusión de la mesa temática por diferentes canales, web, redes sociales…

7. **27 de octubre de 2017 (Madrid).** Celebración de la Mesa Temática "Turismo y Globalización. Significado del turismo en un mundo global". Los ponentes invitados, Casilda Cabrerizo. Colegio de Geógrafos. Delegación Territorial de Madrid; José María de Juan. Koan Consulting; y Ivan Murray, Universitat de les Illes Balears, abordaron la relevancia que en la actualidad y en un país como el nuestro tiene el sector turístico como uno de los motores más dinámicos de nuestra sociedad. Se expuso que no solo se trataba del sector que mejor ha resistido la crisis, sino del que ha llegado a generar múltiples pasiones y rechazos a nivel social, funcional, empresarial, académico, etc. Se reflexionó sobre el impacto de esta actividad tanto en destinos de ciudad, litoral o territorios de interior, en los países llamados desarrollados, y cómo se está priorizando el crecimiento desmesurado sin tener en cuenta de su incidencia ambiental, económica y social. La globalización ha determinado el devenir de este sector de actividad, con un gran protagonismo español, especialmente por la internacionalización de las corporaciones que aquí se radican. En la mesa temática se puso sobre la mesa como la expansión del turismo han implicado debates sobre sus contribuciones al desarrollo, disyuntivas sobre su crecimiento, propuesta de decrecimiento justo, turismofobia o planificación territorial y estratégica. En esta mesa la prioridad era reflejar la necesidad de exponer la diversidad de las líneas de pensamiento, generar reflexión entre los diversos agentes sociales implicados (empresarial, ciudadano, administración pública, academia etc…), establecer el posible debate y definir, a ser posible, los aspectos comunes existentes entre todos ellos sobre los que trabajar a nivel global.
El ponente Oscar Perelli excusó su ausencia.

8. **27 de octubre de 2017 (Madrid).** En la Asamblea anual del Grupo celebrada durante el XXV Congreso de la AGE, se informó a los socios de los principales temas que fueron abordados en la última asamblea general ordinaria de la AGE (7 de octubre 2016), así como las tareas realizadas a lo largo de 2017 por la Comisión Permanente y los temas que serán las principales líneas de trabajo previstas para la anualidad en la que nos encontramos.

9. Con motivo de la realización del Coloquio del Grupo de Geografía del Turismo de la Asociación de Geógrafos Españoles en Mallorca, en octubre de 2016, se planteó la posibilidad de realizar el siguiente en un territorio interior y de la mitad norte de España. Esta decisión respondía al deseo de buscar nuevos espacios, menos conocidos y con auge de la actividad turística, para celebrar nuevas reuniones del grupo.

Se pensó en Castilla y León, y en concreto la ciudad de León. La razón es clara, en la Universidad de León existe la oferta de Grado de Turismo y los geógrafos del departamento están bastante implicados en la docencia. Así, se podría conocer de primera mano su experiencia en turismo de interior y, en la medida de lo posible, reforzar su visibilidad en una titulación compartida con otras áreas.

En conclusión, el director del Departamento José Cortizo, aceptó la propuesta y junto a José Somoza y otros compañeros acogieron muy favorablemente la idea.

10. Por este motivo, el XVI Coloquio del grupo se celebrará en León, del 27 al 29 de septiembre de 2018. "Teorías, modelos y destinos turísticos en épocas de cambios". El coloquio se articula en torno a una conferencia inaugural, tres ponencias, una mesa redonda y dos excursiones, una el primer día en la que visitaremos los principales recursos turísticos de la ciudad de León, del pasado, presente y futuro, y otra el tercer día, en la que recorreremos una de las principales rutas naturales del Parque Nacional pionero de España, Picos de Europa, que este año cumple un siglo, pues ostenta esta distinción desde 1918.

11. Seguimos trabajando en la actualización y dotación de contenidos de la página web del Grupo 10, que esperamos seguir nutriendo con las aportaciones de los miembros: http://www.age-geografia-turismo.com/, así como en redes sociales en la medida de nuestras posibilidades.

Para el año 2018, el Grupo de Trabajo de Turismo, Ocio y Recreación de la AGE tiene previstas como principales líneas de trabajo las siguientes:

- Promover las Redes de Colaboración nacional e internacional como un valor añadido del Grupo. Por ejemplo, TRINET: Tourism Research Information Network, UGI,
- Participación en las Jornadas Franco-Hispanas, posible realización de un plenario, así como participación en la Noche de la Geografía planteada desde la AGE.
- Trabajar con otros Grupos de trabajo de la AGE, como es el caso de AGEAL.
- A lo largo de 2018, se seguirán desarrollando tareas encaminadas a obtener una mayor visibilidad de nuestros trabajos y proyectos de investigación. Además, resulta esencial difundir las tareas que desde los grupos de investigación universitarios (cuyos miembros integran nuestro Grupo) se vienen realizando dentro del ámbito de la Geografía del Turismo. En este sentido, la interacción a

través de la página web, y otros recursos digitales, como las redes sociales, resultan claves.

- Una de las principales preocupaciones e intereses de nuestros socios, es la internacionalización, ganar presencia en el ámbito investigador anglosajón, por ello, vamos a trabajar en la traducción al inglés de parte de la web.
- Presencia y actividad del Grupo en las RR.SS., twitter, Facebook, Instagram…
- Propuesta de creación de un premio al mejor Trabajo de Fin de Grado o Máster con el objetivo de incentivar a los jóvenes geógrafos a formar parte del Grupo.
- Continuar y reformular, si es necesario, la participación del grupo en los congresos Generales de la AGE.

Pasar la cuenta bancaria específica del grupo a la cuenta general de la AGE.

Madrid, 10 de marzo de 2018

Fdo. Dª Asunción Blanco Romero
Presidenta Grupo 10. AGE

Fdo: Dª Libertad Troitiño Torralba
Secretaria-Tesorera Grupo 10. AGE

GRUPO DE TRABAJO DE GEOGRAFÍA URBANA

Memoria anual de actividades correspondiente al año 2017 emitido en función de los establecido en el artículo 16 de *Reglamento de Régimen Interior de los Grupos de Trabajo de la Asociación de Geógrafos Españoles*, aprobado en la Asamblea Ordinaria celebrada el día 28 de octubre de 2005.

Durante el año 2017 se han desarrollado las siguientes actividades:

1. Publicación del libro de actas del XIII Coloquio del Grupo de Geografía Urbana: Castenyer, M.; Rufí, J.V.; Feliu, J. y Martín, J. (eds.) (2017): "Nuevos escenarios urbanos: nuevos conflictos y nuevas políticas". Documenta Universitaria, Universitat de Girona. Girona, 410 p. ISBN: 978-84-9984-385-8.



2. Reunión de María Jose Piñeira, en representación del GGU, con la directiva de la Comisión de Urbana de la International Geographical Union (IGU) en agosto de 2017 en Salvador de Bahía (Brasil), con el objetivo de impulsar la colaboración y el desarrollo de actividades conjuntas entre los dos grupos.

3. Participación de Jesús M. González y María J. Piñeira en la Asamblea del GGU desarrollada en el marco del XXV Congreso de Geógrafos Españoles. Madrid, octubre de 2017.

4. Colaboración con el comité organizador (universidades de Castilla-La Mancha y Valencia) del XIV Coloquio de Geografía Urbana en la organización del mencionado coloquio. Actividad a desarrollar en Albacete y Valencia en junio de 2018.

5. Cierre y cancelación de la cuenta bancaria del GGU-AGE en Caixa de Pollença. Los fondos se han transferido a la cuenta bancaria de la AGE. En la actualidad, la parte económica está “centralizada” en la AGE.

6. Se han realizado acciones de actualización de la página web del GGU (http://www.ggu2015.com/) y se han mantenido actualizadas las cuentas de Facebook (https://www.facebook.com/profile.php?id=100006875142517) y Twitter (https://twitter.com/ggeourbana). Todas éstas se consolidan como medios de comunicación entre los miembros del GGU y están sirviendo de contacto con la sociedad y otros expertos interesados en el estudio del mundo urbano. Por ejemplo, a día de hoy se contabilizan 757 seguidores en twitter.

Comisión permanente:

Jesús M. González Pérez
Presidente

Josep V. Boira Maiques
Secretario-Tesorero

María J. Piñeira Mantiñán
Vicepresidenta

Sònia Vives Miró
Vocal

Palma a 22 de diciembre de 2017

GRUPO DE TECNOLOGÍAS DE LA INFORMACIÓN GEOGRÁFICA

Durante el año 2017 el Grupo de Tecnologías de la Información Geográfica ha realizado las siguientes actividades:

1. **Organización de la Mesa Temática "Big data: nuevas fuentes de información en la investigación geográfica".**

El Grupo de Tecnologías de la Información Geográfica organizó la mesa temática titulada "*Big data: nuevas fuentes de información en la investigación geográfica"*, en el marco del Congreso de la Asociación de Geógrafos Españoles celebrado en Madrid entre el 25 y 27 de Octubre de 2017. La mesa tuvo como objetivo el debate sobre la importancia y las posibilidades que la producción de datos masivos (Big Data) geolocalizados tiene para la investigación reciente en Geografía, abriendo un amplio abanico para abordajes nuevos de viejos problemas o para el planteamiento de cuestiones que no podían ser abordadas con datos tradicionales. En esta mesa se trató de mostrar todas esas oportunidades, pero también revisar algunos de los principales retos que su uso plantea.

Los participantes en la mesa fueron los profesores Joaquín Bosque Sendra (de la Universidad de Alcalá) y Montserrat Pallarès Barberà (de la Universidad Autónoma de Barcelona), junto a Ramiro Aznar Ballarin (de la empresa Carto). Estuvo moderada por Juan Carlos García Palomares (Presidente del Grupo de Tecnologías de la Información Geográfica de la AGE).

2. **Colaboración en el Comité Científico del XXV Congreso de la Asociación de Geógrafos Españoles**

Junto a la Mesa Temática, miembros del Grupo de Tecnologías de la Información Geográfica formaron parte y colaboraron activamente en las actividades del Comité Científico del *XXV Congreso de la Asociación de Geógrafos Españoles*, en las tareas de evaluación de las comunicaciones, en especial de aquellas enviadas a la línea temática sobre "*Métodos y tecnologías geográficas para la sociedad de la geoinformación digital*". Miembros destacados del Grupo fueron también ponentes en varios de los ejes del congreso.

3. **Revista *GeoFocus***

La revista *GeoFocus. Revista Internacional de Ciencia y Tecnología de la Información Geográfica* (http://www.geofocus.org/index.php/geofocus/index), cumpliendo con la periodicidad establecida, ha publicado los números 19 y 20 en el año 2017. El número 19 consta de 9 artículos, una reseña y dos presentaciones de tesis doctorales. El número 20 tiene 11 artículos. En los 20 artículos publicados han participado un total de 63 autores. En estos dos números, todos los artículos publicados disponen de DOI.

AGE
Asociación de
Geógrafos Españoles

GRUPO DE HISTORIA DEL PENSAMIENTO GEOGRÁFICO

1.- Tras la celebración del **VIII Coloquio del Grupo de Historia de Pensamiento Geográfico** en la Universitat Pompeu Fabra (19-22 de octubre de 2016), bajo el título *Coloquio Internacional en Geohumanidades. Cerrando círculos y abriendo horizontes,* se inicia un doble proceso.

A) Se llevó a cabo una **evaluación del citado coloquio**, que dio lugar a un documento específico que nos permitirá ir mejorando los encuentros en el futuro. Las consideraciones allí efectuadas se resumen en:

a.1. La apertura del coloquio al público internacional –tal y como ya se había hecho en 2009 en el IV Coloquio celebrado junto a la Comisión de Historia de la Geografía de la UGI– resulta una experiencia muy positiva.

a.2. Las aportaciones de otras disciplinas afines, bajo el paraguas de *geohumanidades*, refuerzan la perspectiva integradora de la geografía.

a.3. En cuanto a la organización y logística, la empresa Eventia, vinculada a la UPF, hizo que el coloquio funcionase a la perfección. Además, la sede del mismo, en el Campus de Ciutadella, ofrecía unas condiciones inmejorables.

a.4. Como suele acontecer en este tipo de eventos, los tiempos dedicados al debate suelen quedarse cortos: deberíamos hacer un esfuerzo por facilitar siempre más tiempo para la discusión.

a.5. La salida de campo, una seña de identidad de la geografía, fue muy sugerente. Se recuerda la pertinencia de preparar una pequeña guía de la salida, con el fin de disfrutar al máximo del trabajo de campo: mapa de itinerario, breves explicaciones del recorrido, etc.

B) Los **resultados del Coloquio** se han publicado en un número monográfico de la revista *Treballs de la Societat Catalana de Geografia* (nº 84, diciembre de 2018). Estos son los contenidos:

<u>Presentaciones</u>

1. Tancant cercles, obrint horitzons. Reflexions sobre el Col·loqui internacional en Geohumanitats. (Rosa Cerarols, Toni Luna, Joan Nogué)
2. Geohumanidades. Hacia Nuevos horizontes en la relación entre geografía y humanidades. (Rosa Cerarols, Toni Luna)

<u>Conferencias</u>

3. El puesto de la cultura en el paisaje. (Eduardo Martínez de Pisón)
4. 41º 51’ N / 87º 38’ W. Maxwell Street: Fragments d’un intent d’escriure un lloc. (Tim Cresswell)
5. Trobades gelades: una geopolítica feminista del canvi climàtic. (Sallie A. Marston, Harriet Hawkins, Elizabeth Straughan)
6. Geopolítica de la guerra i el dolor: patint amb Charles Bell. (Deborah Dixon)

<u>Artículos</u>

7. La provincia de los cetros-*uas*, un estudio de geografía cultual del antiguo Egipto. (Núria Torres Benazet)
8. Aprender a perderse: desorientación, flânerie, azar objetivo. Benjamin, el surrealismo y el espacio urbano. (Eduard Cairol)
9. Cartografías críticas de la ciudad. (Elia Canosa Zamora, Ángela García Carballo)
10. Referentes geo-políticos de la situación legal de la comunidad LGBTI. (Enrique Viana Suberviola, Víctor Fernández Salinas)
11. El dialogo de la geografía y las humanidades en la visión del paisaje de Manuel de Terán. (Nicolás Ortega Cantero)
12. El papel de los naturalistes en la difusión de la Geografía humana: Lucas Fernández Navarro y su visión de la Sierra de Guadarrama (Manuel Mollá Ruíz-Gómez)
13. El decurso del agua. Diálogo humanista ante paisajes de las marismas del Guadalquivir. (Carmen Andreu, Juan Francisco Ojeda, Águeda Villa, Juan Villa)
14. Una manera de interrogar el mundo. Apuntes para una lectura geogràfica de Stefan Zweig. (Joan Tort Donada)
15. Els boscos, el bosc, els arbres i l'arbre vistos des de les geohumanitats. (Enric Mendizábal Riera)
16. La montaña junto a una gran ciudad. Inicio del excursionismo y transformación del paisaje en el valle de la Fuendría de la Sierra de Guadarrama. (Teresa Bullón)
17. La representación de las plantas en la escritura jeroglífica del antiguo Egipto. (Maravillas Boccio)
18. Dinámica de los acuíferos, cambios de uso y de percepción: el curso medio del río Tordera (Sistema Costero-Catalán). (Josep M. Panareda, MaravillasBoccio)

2.-Durante el XXV Congreso de la AGE, que tuvo lugar en Madrid (25-27 de octubre, 2017), se celebró la Asamblea ordinaria del Grupo de Historia del Pensamiento Geográfico (27 octubre). En esa reunión se trataron los siguientes puntos:

- Resultados del VII y VIII Coloquio del Grupo
- Situación actual de tesorería
- Información sobre la reunión de presidentes de grupos con la presidencia de la AGE, celebrada ese mismo día. Parece que se avanza hacia una coordinación mayor entre el congreso general de la AGE y los congresos de los grupos.
- Información de la página web, que se actualizará en breve
- Organización del próximo coloquio del Grupo en Cocentaina (Alicante)
- Cambios en la Comisión permanente:

<u>Comisión Permanente hasta el 27/10/2017</u>
Presidente: Juan Francisco Ojeda Rivera
Secretario-Tesorero: Juan Vicente Caballero Sánchez
Vocal 1: Joan Tort i Donada
Vocal 2: Marina Frolova
Vocal 3: Elia Canosa Zamora

Comisión Permanente desde el 27/10/2017
Presidente: Juan Francisco Ojeda Rivera
Secretario-Tesorero: Juan Manuel Trillo Santamaría
Vocal 1: Joan Tort i Donada
Vocal 2: Juan Vicente Caballero Sánchez
Vocal 3: Elia Canosa Zamora

3.- Preparación del próximo IX Coloquio del Grupo de Historia del Pensamiento Geográfico, encargado a Joaquin Farinós y Jorge Olcina, que se celebrará en Concentaina (Alicante) los días 14 a 16 de junio de 2018. Desde el mes de octubre se fueron realizando diversas tareas, con el fin de atraer al mayor número de asistentes al Coloquio, en el que se quiere debatir sobre la organización del territorio como reto geográfico.
En una primera circular, quedan definidos los objetivos del próximo IX Coloquio del Grupo de Historia del Pensamiento Geográfico de la AGE:

DE LA GEOHISTORIA A LA GEOPOLÍTICA. LA ORGANIZACIÓN DEL TERRITORIO COMO RETO GEOGRÁFICO
Cocentaina (Alicante), 14-16 de junio de 2017
(PRIMERA CIRCULAR)

Presentación:
El Estado autonómico cumple 40 años coincidiendo con la mayor crisis de la democracia española, lo que ha abierto el debate relativo a su organización territorial y a una posible reforma constitucional.
El Grupo de Historia del Pensamiento Geográfico de la AGE viene trabajando por una concepción global, abierta e integradora de la Geografía, arraigada en la tradición de la propia disciplina y comprometida con las tendencias y retos territoriales. Esta *conciencia crítica* como grupo es inherente a una manera activa, reflexiva y propositiva de interpretar nuestra propia disciplina y nos lleva a reivindicar la presencia de la Geografía en el actual debate sobre el modelo territorial, abierto con fuerza en España y con una profunda carga tanto *geohistórica* como *geopolítica.* Porque tales caracteres lo hacen especialmente proclive para ser abordado desde una óptica geográfica, tal y como el Grupo preconiza desde sus inicios y ha ido ratificando a través de sus ocho coloquios previos.

La Geografía, como ciencia transversal y capaz de afrontar diagnóstico y propuestas de problemas complejos y desestructurados, debe aspirar a jugar un papel no silente ni subordinado, sino comprometido con el reconocimiento de la diversidad y de la interescalaridad como cualidades inherentes a lo territorial que le es propio. *Diálogo* versus *polarización*, *diagnóstico* versus *improvisación*; nueva relación de la ciencia política frente a la demagogia y el populismo; racionalidades deliberativas, activismo y compromiso frente al infundio de la *posverdad;* en definitiva, poder aprender y

proponer alternativas a partir de la experiencia y con expectativas no limitadas con las que ofrecer posibles nuevas interpretaciones y soluciones diferentes.

De la Geografía del poder y como arma para la guerra, a la Geografía para una '*pax territorial*', sustentada hasta la fecha en un principio de solidaridad entre personas. Cabe preguntarse si también pudiera ser planteada en términos más ambiciosos que el de un materialismo reduccionista centrado en el sistema de transferencias de fondos, yendo más allá para dar paso a conceptos típicamente geográficos como los de justicia espacial, solidaridad interterritorial o cohesión territorial, que conducirían a unos mejores reconocimientos y valoraciones de los propios patrimonios territoriales.

Estamos convencidos de que la Geografía que preconizamos desde este Grupo de Trabajo de la AGE puede jugar un papel clave en la respuesta a la anterior pregunta, hasta llegar a introducir la componente territorial en la Comisión de Política Fiscal y Financiera. Pero ello exigiría que la Geografía fuese considerada como un interlocutor de interés en la agenda política que se iniciará en enero de 2018; como voz autorizada en cuestiones como:

Los diagnósticos del modelo autonómico desde un enfoque flexible del espacio, de las nuevas territorialidades difusas y de los imaginarios reales y construidos;
Los análisis comparados de experiencias de organización territorial, así como de los criterios y de métodos por los que se definen, y también de los instrumentos de cooperación, interconexión e integración de políticas a distintas escalas.

Las valoraciones del papel que puede tener la definición de un nuevo modelo territorial y de sus mecanismos de cooperación y coordinación vertical y horizontal, así como del diseño de sus respectivos órganos

En función de todo ello y para poder abordar y avanzar en tales cuestiones, este IX Coloquio de Historia del Pensamiento Geográfico plantea tres líneas temáticas:

Territorialidad y frontera: Territorios reales - territorios imaginados; territorios creados - territorios olvidados
Opciones para una nueva solidaridad posmaterial: cohesión y cultura del pacto
Opciones para un modelo territorial español: metodologías posibles

Y un desarrollo cronológico que, durante las jornadas del 14 al 16 de junio de 2018, será el siguiente:

1ª JORNADA (14.06.18):
15.00 – 16:30: Conferencia inaugural a cargo del profesor Joan Romero: *"El geógrafo ante el debate actual de revisión de organización territorial del Estado; valores diferenciales y añadidos*".

16.30-20.30: Primera sesión: *Territorialidad y frontera: Territorios reales - territorios imaginados; territorios creados - territorios olvidados*.
Revisión del concepto de frontera. Nacionalidades, naciones, estados y sus expresiones. Nacionalismos, regionalismos y otros ismos. España, las Españas, el marco peninsular, España en Europa y en el mundo. Análisis comparado de experiencias internacionales.

2ª JORNADA (15.06.18):
9:00-14.00: Segunda sesión: *Opciones para una nueva solidaridad posmaterial: cohesión y cultura del pacto.*
Patrimonio territorial, intervención de las administraciones públicas en las economías regionales (análisis histórico y evaluación de resultados; tópicos y realidades, territorios 'útiles' y 'dependientes', regiones que ganan y que pierden, cómo influyen sobre el modelo de financiación y de Estado), cooperación territorial y estrategias territoriales de desarrollo. ¿Es posible la convergencia territorial?

15.30-19.00: Tercera sesión: *Opciones para un modelo territorial español: métodos posibles*.
Nuevas formas de construir el modelo territorial español. Relaciones entre articulación territorial (ordenación territorial) y organización territorial (político administrativa). Coordinación interadministrativa. Propuestas de aspectos concretos que revisar en la Constitución para poder hacerlo posible en la práctica a tenor de la experiencia acumulada.

19:30-20.30: SESIÓN CONCLUSIVA: Propuesta-manifiesto, desde la Geografía, para un nuevo modelo de ordenación y organización territorial en España.

3ª JORNADA (16.06.18):
9.00-18.00: SALIDA DE CAMPO (habrá parada en Alicante o Valencia para facilitar el regreso de participantes que viajen ese mismo día).

Tras la publicación pertinente de tal circular, se remitieron mensajes explícitos a diversos colegas geógrafos invitándolos a participar activamente en este IX Coloquio, cuyo plan científico definitivo se desarrollará así: cada uno de los tres bloques comenzará con las presentaciones de las comunicaciones, a razón de 10 minutos cada una, con el fin de poder dejar tiempo para el debate. En segundo lugar, se realizará una mesa redonda con cuatro participantes, que será animada por dos moderadores. Estos plantearán una serie de temas y preguntas que tendrán que ir siendo respondidas por los participantes. Se dejará un tiempo prudencial para poder establecer un debate con el público.

En cuanto al plan económico, este IX Coloquio se sostendrá –como todos los anteriores– sobre los pagos de inscripción, alguna aportación concreta desde la Universitat de Alicante y fondos propios del Grupo de Historia del Pensamiento.

AGE
Asociación de
Geógrafos Españoles

Se envía una segunda circular en el mes de febrero con información específica sobre la recepción de propuestas de comunicaciones y logística del Coloquio.

En Sevilla y Santiago de Compostela a 3 de marzo de 2018,

Fdo. Juan Fco. Ojeda Rivera
Presidente del Grupo

Fdo. Juan M. Trillo Santamaría
Secretario-Tesorero del Grupo

GRUPO DE TRABAJO DE DESARROLLO LOCAL

Comisión Permanente del Grupo de Trabajo
Juan Antonio Márquez Domínguez, Presidente
Antonio Martínez Puche, Vocal 1,

Vicente M. Zapata Hernández, Vocal 2,

Maria Luisa Gómez Moreno, Vocal 3, Tesorera
Consuelo del Canto Fresno, Vocal 4, Relaciones

ÍNDICE DE CONTENIDOS

1. LA ESTRATEGIA DEL GRUPO DE TRABAJO DE DESARROLLO LOCAL
2. DISEÑO DEL XI COLOQUIO NACIONAL DE DESARROLLO LOCAL
3. ORGANIZACIÓN DEL V CONGRESO INTERNACIONAL DE DESARROLLO LOCAL
4. GESTIÓN DE PROTOCOLOS-CONVENIOS
5. RECURSOS ECONÓMICOS Y DESTINOS
6. OTRAS ACTIVIDADES DE LOS MIEMBROS DEL GTDL
7. ANEXO, ACTA DEL VIERNES, 27 DE OCTUBRE DE 2017

1. LA ESTRATEGIA DEL GRUPO DE TRABAJO DE DESARROLLO LOCAL

Se diseñó en diversas reuniones en Madrid, formales e informales, destacando la del viernes, 27 de octubre de 2017 que fue una Asamblea del Grupo, coincidente con el XXV **Congreso de la Asociación de Geógrafos Españoles** que se celebró en **Madrid los días 25, 26 y 27 de octubre de 2017, cuya acta se incluye en el punto 7 de anexo.**

2. DISEÑO DEL XI COLOQUIO NACIONAL DE DESARROLLO LOCAL

Fiel a sus citas, el Grupo de Trabajo Desarrollo Local de la Asociación de Geógrafos Españoles, ha convocado a profesionales, académicos e instituciones a este XI Coloquio Nacional de Desarrollo Local bajo el lema "Sistemas Productivos con Anclaje Territorial", a celebrar en el marco de la Universidad de la Rioja.

El desarrollo local ha experimentado fuertes metamorfosis que lo han hecho sobrevivir, desaparecer o reforzase. Uno de sus objetivos es comprender las posibilidades que le brinda el territorio y activar las dinámicas y procesos espaciales para crear un mundo mejor. Desde esta perspectiva, “Sistemas Productivos con Anclaje Territorial” es también un Coloquio para exponer experiencias y reflexiones de éxito en los ámbitos locales.

La Asamblea, 27 de octubre de 2017 **tuvo como antecedente la asamblea general del** jueves 25 de febrero de 2016. En esta última se dijo que:
"Aunque hasta ahora los coloquios se han celebrado donde radican los miembros de las Comisión Permanente del Grupo de Desarrollo Local, hay zonas del país con procesos de desarrollo local de gran interés en los que aún no ha tenido lugar el Coloquio. En este sentido, el territorio de La Rioja, tanto el de la Comunidad Autónoma homónima como el integrado en la provincia alavesa, es de gran interés, por concurrir en él procesos productivos con claro anclaje territorial (vinos, conservas) basados en emprendedores innovadores ligados a la economía social con procedimientos dinámicos (en discusión) de autorregulación

Por ello, se decidió abrir un período de reflexión y de estudio por parte de la Comisión Permanente para ver las posibilidades de la celebración del XI Coloquio de Desarrollo Local en La Rioja (provincias de La Rioja y Álava), o en Madrid, en función de los apoyos y coordinadores locales".

Sin embargo, la profesora Consuelo del Cantó expuso las dificultades de celebrarlo en Madrid debido a que su grupo de investigación ha perdido a la profesora Susana Ramírez, un importante activo en este sentido por su conocimiento y trabajo con el entorno de las denominaciones de origen.

El 27 de octubre de 2017, dados estos impedimentos, se exploró la posibilidad de reactivar la realización del XI Coloquio en La Rioja, opción que logró entusiasmo. Se comisionó a Juan A. Márquez para que active este Coloquio para el 2018, bajo el lema tentativo de XI COLOQUIO NACIONAL DE DESARROLLO LOCAL: SISTEMAS PRODUCTIVOS ANCLADOS AL TERRITORIO, cuyos contenidos son:

-Sistemas productivos. Emprendimientos anclados al territorio
-Denominaciones de Origen. Economía social y territorio
-Viñas, lagares y bodegas. Gestión de la cultura del vino

Se comenzó trabajando con los profesores de Geografía de la Universidad de la Rioja Nuria Esther Pascual Bellido y Jacinto Garrido Velarde, habiéndose diseñado una circular de Convocatoria del XI Coloquio Nacional de Desarrollo Local, con la siguiente estructura.

XI Coloquio Nacional de Desarrollo Local

Objetivos:

Fiel a sus citas, el Grupo de Trabajo Desarrollo Local de la Asociación de Geógrafos Españoles, convoca a profesionales, académicos e instituciones a este XI Coloquio Nacional de Desarrollo Local bajo el lema *"Sistemas productivos con anclaje territorial"* a celebrar en el marco de la Universidad de la Rioja.

El desarrollo local, que ha experimentado fuertes metamorfosis que lo han hecho sobrevivir, desaparecer o reforzase, trata de comprender las posibilidades que brinda la geodiversidad y activar las dinámicas espaciales para crear un mundo mejor. Desde esta perspectiva, "Sistemas Productivos con anclaje territorial" es también un Coloquio para exponer experiencias y reflexiones de éxito en los ámbitos locales.

Áreas temáticas:

I. Desarrollo local con anclaje territorial:

- Ordenación Territorial como Instrumento para el Desarrollo Local
- Patrimonio territorial y mercados locales de empleo
- Estructuras territoriales de localización. Clúster
- El papel de las fronteras tecnológicas en el anclaje territorial

II. Desarrollo en las geografías locales

- Tecnopolos agrícolas, globalización y marketing
- Viñas, lagares y bodegas en el anclaje territorial
- Habilidades y talleres en la industria del calzado
- Denominaciones de origen protegidas
- Empresas, empresarios y fidelidad territorial
- Cooperación y desarrollo local

Comunicaciones:

El Coloquio tendrá ponentes, comunicantes y asistentes.

Plazos de entrega: Hasta el 30 de septiembre el resumen, de una extensión máxima de 250 palabras y hasta el 31 de octubre de 2018 el trabajo completo, de una extensión máxima de 5.000 palabras, incluidos notas y bibliografía. La publicación de las aportaciones aceptadas, bien con los resúmenes o los textos completos, se entregará en la inauguración del Coloquio.

Cuotas de inscripción:

Para el registro de comunicantes y asistentes es necesario realizar la transferencia por concepto de matrícula en la cuenta nº ES37 0237 0004 70 9155379090, indicando el concepto: **"Inscripción XI Coloquio Desarrollo Local"**, y cumplimentar la siguiente información que será remitida a Jacinto Garrido Velarde (jgarridoif@gmail.com) y a José M. Jurado (jurado@uhu.es)

Apellidos y nombre	
E-mail, teléfono	
Estudios/Título, Empresa Dirección Postal	
Transferencia nº -----	
Título de la comunicación, si la hubiera	
Expedición a Haro el viernes SI/NO	

Estudiantes: 25 €; Miembros del Grupo de Trabajo de Desarrollo local de la AGE: 50 €; Otros miembros de la AGE: 75 €; General: 100 €.

La matrícula incluye el material académico, los certificados, el transporte de la salida de campo y una comida en la misma.

Sistemas productivos con anclaje territorial

Comité de honor:

Excmo. Sr. D. José I. Ceniceros González. Presidente de la CCAA de La Rioja.
Excmo. Sr. D. Julio Rubio García. Rector de la Universidad de la Rioja.
Excma. Sra. Dª María A. Peña Guerrero. Rectora de la Univ. de Huelva.
Excma. Sra. Dª Concepción Gamarra Ruiz-Clavijo. Alcaldesa de Logroño.
Excma. Sra. Dª Laura Rivado Casas. Alcaldesa de Haro.
Exmo. Sr. Juan A. García García. Presidente de la Mancomunidad del Condado (Huelva)
Excmo. Sr. D. Fernando Salamero Laorden. Presidente del Consejo Regulador de la D.O. Calificada Rioja.
Excmo. Sr. D. Manuel Infante Escudero. Presidente de la Denominación de Origen Condado de Huelva.
Excmo. Sr. D. Jorge Olcina Cantos. Presidente de la AGE

Comisión permanente del Grupo de Trabajo de Desarrollo Local:

Márquez Domínguez, Juan A. Presidente. Universidad de Huelva
Martínez Puche, Antonio. Vocal 1. Universidad de Alicante
Zapata Hernández, Vicente. Vocal 2. Universidad de La Laguna
Gómez Moreno, María Luisa. Vocal 3. Universidad de Málaga
Canto Fresno, Consuelo del. Vocal 4. Univ. Complutense de Madrid

Comité Científico del XI Coloquio de Desarrollo Local:

Arnáez Vadillo, José. Universidad de La Rioja
Canoves Valiente, Gemma. Universidad Autónoma de Barcelona
Canto Fresno, Consuelo del. Universidad Complutense de Madrid
Climent López, Eugenio A. Universidad de Zaragoza
Cortizo Alvarez, Tomás. Universidad de León
Cuesta Aguilar, María José. Universidad de Jaén
Delgado Viñas, Carmen. Universidad de Cantabria
Farinós Dasi, Joaquín. Universidad de Valencia
Garrido Velarde, Jacinto. Universidad de La Rioja
Gómez Moreno, María Luisa. Universidad de Málaga
Javier Gónzález Cardona. FEPRODEL
Jurado Almonte, José Manuel. Universidad de Huelva
Lana-Renault Monreal, Noemí. Universidad de La Rioja
Lasanta Martínez, Teodoro. CSIC
Llorente Adán, José Ángel. Universidad de La Rioja
Manuel Amorós. ADYPSE Alicante.
María Zúñiga Antón. Colegio de Geógrafos Españoles
Márquez Domínguez, Juan Antonio. Universidad de Huelva
Martínez Puche, Antonio. Universidad de Alicante
Méndez Gutiérrez del Valle, Ricardo. CSIC
Mora Aliseda, Julián. Universidad de Extremadura
Olcina Cantos, Jorge. Universidad de Alicante
Pascual Bellido, Nuria E. Universidad de La Rioja
Rodríguez Gutiérrez, Fermín. Universidad de Oviedo
Rodríguez Martínez, Francisco. Universidad de Granada
Ruiz Flaño, Purificación. Universidad de La Rioja
Sánchez Muñoz, María Jesús. Universidad de León
Soledat Berbegal Roque. ACTIU, Castalla

Comité Organizador:

Juan A. Márquez Domínguez. Univ. de Huelva, antonio@uhu.es
Nuria E. Pascual Bellido. Univ. La Rioja nuria-esther.pascual@unirioja.es
José M. Jurado Almonte. Univ. de Huelva jurado@uhu.es
Jacinto Garrido Velarde. Univ. de La Rioja jgarridoif@gmail.com

Universidad de la Rioja, Edificio Politécnico

2ª Circular. Universidad de La Rioja
29-30 de noviembre de2018
Instituto Politécnico, Sala de Grados,
C/ Luis de Ulloa, 4 Logroño (España)

Organizan:

Grupo de Trabajo Desarrollo Local (GTDL) de la Asociación de Geógrafos Españoles (AGE).
Instituto de Desarrollo Local, G.I. Universidad de Huelva

Patrocinan:

Universidad de La Rioja
Universidad de Huelva

Colaboran:

Comunidad Autónoma de la Rioja, Ayuntamientos de Logroño y Haro, Mancomunidad del Condado (Huelva), Consejo Regulador de la D.O. Calificada Rioja, D.O. Condado de Huelva, Asociación de Geógrafos Españoles (AGE), Asociación Andaluza de Ciencia Regional (AACR), Colegio Profesional de Geógrafos Españoles, Federación Española de Profesionales de Desarrollo Local (FEPRODEL), Empresa Comunicación y Estrategia de ACTIU (Castalla, Alicante), Profesionales del Desarrollo Local ADYPSE-Alicante.

AGE Asociación de Geógrafos Españoles

AGE Desarrollo Local

3. ORGANIZACIÓN DEL V CONGRESO INTERNACIONAL DE DESARROLLO LOCAL

Cerrado el IV Congreso Internacional de Desarrollo Local celebrado en Lima, Perú, en el mes de noviembre de 2016, se abre un período de negociación sobre la próxima sede del V Congreso Internacional de Desarrollo Local de 2019. El compromiso con los más de 450 congresistas fue hacer un estudio de la idoneidad y adecuación de cada sede propuesta, resultando la siguiente propuesta de sedes para el V Congreso Internacional.

Propuesta de sedes para el V Congreso Internacional de Desarrollo Local, a celebrar en el año 2019.

Presentaron sus candidatura oficiales las siguientes instituciones: Universidade Estadual do Oeste do Paraná, de Brasil; Universidad Nacional Experimental de Guayana, de Venezuela; Universidad de Puebla, de México, Universidad Nacional Costa Rica, Sede Regional Brunca, de Costa Rica y Universidad de Cartagena de Indias, de Colombia. Fuera de la presentación, la Universidad de Quevedo, se ofreció a ser candidata a sede del V Congreso en 2019.

Valoración de instituciones candidatas para ser sede* del V Congreso Internacional de Desarrollo Local

INSTITUCION	PERSONA PROPONENTE	PAIS	Ciudad sede	Habitantes	Riesgo País (1)	Indice (1)	Indice (1)	Conexiones (2)	E. Hotelero (3)	E.Académico (4)	Valoración
1.Universidade Estadual do Oeste do Paraná	Marco José Ferreira Cury marcojfc@gmail.com	Brasil	Foz do Ignaçu	256.088	Significativo	56,70	2	1	2	2	7
2.Universidad Nacional Experimental de Guayana	Angel Berroterán Vidarte aberroteran@gmail.com	Venezuela	Guayana	1.200.000	Extremo	33,60	1	1	1	2	5
3.Universidad de Puebla. Colegio de Posgrado	José Isabel Olvera Hernández joseisabel@colpos.mx.	México	Puebla	1.434.062	Significativo	58,40	2	2	2	2	8
4.Universidad Nacional Costa Rica, Sede Regional Brunca	Melvin Bermúdez Elizondo melvin.bermudez.elizondo@una.cr	Costa Rica	San Isidro El General	45.733	Aceptable	60,90	3	0	1	1	5
5.Universidad de Cartagena de Indias	**Llamas Chávez, Jorge Luis jllamasc@unicartagena.edu.co**	**Colombia**	**Cartagena de Indias**	**1.001.755**	**Aceptable**	**58,50**	**3**	**2**	**2**	**2**	**9**
6. Universidad Técnica Estatal de Quevedo	Eduardo Díaz Ocampo rector@uteq.edu.ec	Ecuador	Quevedo	150.827	Significativo	50.40	2	0	1	1	4
7.Academia Andaluza de Ciencia Regional	Juan Antonio Márquez Domínguez antonio@nhn.es	España	Huelva	149.310	B. Aceptable	68,80	4	0	1	1	6

* Para acoger una media de 525 personas

(1): Valoración de Riesgo País, según https://www.marsh.com/do/es/campaigns/mapa-de-riesgo-politico-2017.html. El l Índice de Riesgo País (CRI) se basa en los datos de BMI Research y cuantifica el riesgo de un shock, como una crisis económica o un cambio repentino en el entorno político que afectaría las condiciones comerciales dentro de un país. El IRC es el promedio de seis componentes del índice de riesgo: índices de riesgo político y económico a corto y largo plazo, y también riesgo operacional, que recibe una ponderación doble porque no se desglosa en diferentes plazos. El riesgo operacional evalúa cuatro áreas principales: mercado de trabajo, comercio e inversión, logística, crimen y seguridad.

También puede verse en http://www.coface.es/Noticias-y-Publicaciones/Publicaciones/Mapa-Evaluacion-Riesgo-Pais-Enero-2017 y https://mariolv.carto.com/viz/a44e98de-833e-11e6-9903-0ecd1babdde5/public_map

Riesgo País: 1 Extremo, 2 Significativo, 3 Aceptable, 4 Bastante aceptable

(2): Aeropuerto: 0 sin aeropuerto, 1 Nacional, 2 internacional

(3): Equipamiento hotelero: 1 existencia de hoteles, 2 numerosos hoteles de 4 y 5 estrellas

(4): Equipamiento académico: 1 aceptable, 2 significativo

Teniendo como antecedentes el I Congreso Internacional para el entrenamiento del desarrollo local, celebrado en la ciudad de Machala, provincia de El Oro, Ecuador en el año 2007; el II Congreso Internacional de Desarrollo Local, celebrado en la ciudad de Matanza, provincia de Buenos Aires, Argentina, en 2010; el III Congreso Internacional de Desarrollo Local, celebrado en el año en 2013, en la Habana, Cuba y el IV Congreso Internacional de Lima, Perú, el V Congreso Internacional de Desarrollo Local brinda la oportunidad de continuar la apuesta por el desarrollo local.

Por tal motivo, el Congreso Internacional de Desarrollo Local de Cartagena de Indias de 2019, se ha orientado al intercambio de experiencias entre académicos, planificadores, políticos, especialistas y gestores del desarrollo local, con abordajes innovadores, transdisciplinares, que ayuden a comprender la geodiversidad y aprender de experiencias exitosas de desarrollo local, hechos que justifican el lema del congreso: *"sistemas socioeconómicos con anclajes territoriales".*

Desde este marco, el V Congreso Internacional de Desarrollo Local busca abrir un espacio de discusión y análisis en torno a los modelos, estrategias, experiencias y finalidades del desarrollo local, a la vez que, promover el debate sobre las posibilidades de pilotar y de empoderar, desde lo local, el desarrollo comunitario dentro de un mundo global.

V Congreso Internacional de Desarrollo Local.
Instituto de Desarrollo Local, G.I. Universidad de Huelva
desarrollolocal@dgf.uhu.es

Congresos Internacionales de Desarrollo Local

2007. I. Congreso, Machala	Asociación Internacional para el Desarrollo Local TC
2010. II. Congreso, La Matanza	
2013. III. Congreso, La Habana	
2016. IV. Congreso, Lima	
2019. V. Congreso, Cartagena de Indias	

Estimad@:

Reunida y examinada la documentación sobre las Instituciones Candidatas para Sede del V Congreso Internacional de Desarrollo local, a celebrar en el año 2019, el Grupo de Investigación Instituto de Desarrollo Local, la Asociación Internacional para el Desarrollo Local Turdetania Cosmopolitan, la Academia Andaluza de Ciencia Regional y el Grupo de Trabajo Desarrollo Local de la AGE, han considerado, a priori, proponer la ciudad de Cartagena de Indias, Colombia, donde la Universidad de Cartagena acogerá el Congreso.

4. GESTIÓN DE PROTOCOLOS-CONVENIOS

Se ha comisionado a Antonio Martínez Puche para que reactive un convenio con el Colegio de Geógrafos y con FEPRODEL (Federación de Profesionales del Desarrollo Local) para su participación en el XI Coloquio del Grupo de Trabajo Desarrollo Local. Al mismo tiempo se está fomentando y difundiendo la colaboración entre los ámbitos académicos

y profesionales, especialmente como la difusión de las actividades del Grupo de Desarrollo Local dentro de la Asociación de Geógrafos Españoles.

En la misma línea se está gestionando/redactando otros convenios entre las Universidades de Huelva y La Rioja, de Huelva y Cartagena de Indias y de Huelva, La Rioja y la AGE.

5. RECURSOS ECONÓMICOS Y DESTINOS

Los recursos económicos propios del Grupo de Trabajo Desarrollo Local son escasos. Se acuerda que estarán disponibles para invertir en el próximo Coloquio en 2018. A fecha de finales de 2017 ascienden a 2.064,62 euros, cuyo proceso de conformación se recoge en el cuadro que sigue:

Conceptos	Ingresos	Gastos	Saldo
Remanente 2015	2.792,16	0,00	2.792,16
Cuotas socios 2015	487,58	0,00	3.279,74
Actas Coloquio Alicante 2013	0,00	1.893,00	1.386,74
Actas Coloquio La Rábida* 2016	0,00	0,00	1.386,74
Ayuda publicación Actas 2016	300,00	0,00	1.686,74
Reunión en Madrid 2016	0,00	133,80	1.552,49
Gastos de transferencia	0,00	0,45	1.552,04
Publicación Congreso Internacional de Desarrollo Local**2017	0,00	0	1.552,04
Cuotas socios 2016	512,13	0,00	2.064,17

*Los gastos de publicación fueron asumidos por el Instituto de Desarrollo Local de la Universidad de Huelva.

**Los gastos de publicación fueron asumidos por "525 aniversario del Encuentro entre Dos Mundos". Diputación de la provincia de Huelva.

Comoquiera que los recursos son insuficientes para desarrollar este Coloquio, se recurrirá a financiación y ayudas externas, a través de los convenios y alianzas estratégicas.

6. OTRAS ACTIVIDADES APORTADAS POR ALGUNOS MIEMBROS DEL GTDL

Los miembros del Grupo de Trabajo Desarrollo Local, han realizado durante el año 2017 múltiples actividades, unas veces de forma particular, otras de forma colectiva, bajo el logotipo del Grupo o de las entidades patrocinadoras. Entre las citadas actividades nos han llegado las siguientes:

6.1. Conferencias-ponencias 2017:

Farinós Dasí, J. (2017): Nuevos retos de la planificación estratégica urbana. XX Encuentro de Planes Estratégicos Urbanos y Territoriales. “Y después de 2020 ¿qué?”. Ebrópolis, Zaragoza, 11-12 de mayo de 2017.

Gómez Moreno, M.: Empleo y turismo ¿cantidad o calidad? Conferencia organizada por el Circulo Republicano María Zambrano, Torremolinos, viernes 21 de abril de 2017, Centro cultural Pablo Ruiz Picasso

Gómez Moreno, M.: Decoop: validación y refutación del modelo del desarrollo local 1975-2011. Comunicación presentada al XXXII Encuentro Arethuse. Cambios del escenario internacional: impactos sobre el territorio y las empresas, Universidad de Jaén, 21 y 22 de septiembre de 2017.

Jurado Almonte, J.M. yPazos García, F.J.: Evolución de los límites de la frontera luso-española en los programas transfronterizos. Reflexiones y propuestas", en Comercio internacional y empleo: Una perspectiva regional, Actas del XLIII Reunión de Estudios Regionales y XIII Congreso de Ciencia Regional de Andalucía, Universidad Pablo de Olavide (Sevilla), 15-17 de noviembre, ISBN: 978-84-697-6568-5. Publicación digital, http://old.reunionesdeestudiosregionales.org/

Márquez, Juan A: Planificación Estratégica y desarrollo local. Universidad Nacional de Costa Rica. Sede San Isidro. Costa Rica 22-05-2017.

Martínez Puche, Antonio: La economía creativa ¿instrumento para el fomento del desarrollo local y la innovación territorial? análisis y propuestas para contextos urbanos. Curso de Verano "La diplomacia de las ciudades", celebrado del 5 al 7 de julio de 2017 en la Escuela Diplomática del Ministerio de Asuntos y Cooperación, Madrid. Ponencia (7/07) http://www.rtve.es/alacarta/audios/el-mundo-desde-las-casas/mundo-desde-casas-ciudades-creativas-espana-solucion-crisis-22-09-17/4236459/.

Rodríguez Gutiérrez, Fermín: Nuevas fórmulas de provisión de servicios sociales de atención primaria en la administración local. Seminario I Jornadas de Servicios Sociales e Inclusión. FMP Castilla La Mancha, Castilla-La Mancha. Toledo. 9-10 de noviembre de 2017

6.2. Libros-capítulos de libros 2017:

Farinós Dasí, J.: La gobernanza como elemento de transformación territorial, ambiental y urbana ¿Gobernanza territorial sin territorio?, en SERRANO, A. (coord.) Ordenación del territorio, urbanismo y medio ambiente en un mundo en cambio. Valencia: Cátedra de Cultura Territorial Valenciana-Universitat de València, 213-245.

Jurado Almonte, J.M.: "El turismo accesible: un derecho social y una oportunidad económica. Algunas experiencias desde España", en Díaz Garay, A., Solano Díaz, I., Speakman, M. y Guillén Navarro, N.A. (Eds): Turismo y sustentabilidad: consecuencias del paradigma clásico y nuevos enfoques de desarrollo. México: Universidad Autónoma de Guerrero, pp. 2017-260. ISBN 978-607-524-186-9Márquez, Juan A. : Caminos y Puertos en América. Diputación de Huelva. 525 Aniversario del Encuentro entre dos mundos. ISBN 978-84-8163-567-76, 68 Pp.

Morales Yago, F. J. y Zárate Martín, M.A. (2017): Turismo de interior y desarrollo local sostenible en Yecla (Murcia). Análisis de recursos y potencialidades. Editado por Excmo. Ayuntamiento de Yecla, Instituto de Turismo de la Región de Murcia y Real Sociedad Geográfica. 292 págs.

Rodríguez Gutiérrez, F. y García Prieto, a: La región del Minho. Viaje por los ríos donde nació Portugal. DG Ediçoes Linda-a-Velha, Portugal, 2017 ISBN 978-989-8661-45-6

Rodríguez Gutiérrez, F.: Epílogo. La costa central portuguesa. De Aveiro a cabo de Roca; en Viajes por el centro de Portugal. En la Beira Litoral y Extremadura, de Angel García Prieto. Ilustre Colegio Oficial de Médicos de Asturias. Oviedo, 2017. pp. 112-136. DL: AS 2863-2017

6.3 Artículos 2017

Farinós, J. y Gomis, A. (2017): La contribución de las fórmulas existentes de cooperación intermunicipal en la equidad territorial: el caso de la Mancomunitat de la Ribera Alta, Estudios Geográficos 283, 465-491.

Morales Yago, F.J. (2017) Elementos clave para el desarrollo de un espacio de interior: el caso de Yecla (Murcia). Revista de Estudios Andaluces nº 34 (1) pp. 399-428

Márquez, Jurado y Pazos. La cooperación transfronteriza luso-andaluza. Un camino difícil. Revista Polígonos 2017, nº 29 (2017); 89–118.

Martínez Puche, A. y Martínez Puche, S.: The cultural legacy of the frontier lands of Vinalopó (Alicante, Spain) and their tourist use- impossible mission?" en *Ethnologies*, nº 38, Universidad de Laval (Canadá), 2016, pp. 237-254, CELAT Revista (ISSN 1481-5974).

Rodríguez Gutiérrez, F.: La Universidad Itinerante de la Mar, una Plataforma para el Conocimiento Geográfico del Mundo Actual. / The Itinerant University of the Sea, a Platform for the Knowledge Geographic of the World Today. ", Revista de Estudios Andaluces, 2017, Pp. 255-292.http://dx.doi.org/10.12795/rea.2017.i34.09

7. ANEXO, ACTA DEL VIERNES, 27 DE OCTUBRE DE 2017

Fecha	Viernes, 27 de octubre de 2017
Hora	19 horas
Lugar	Sala MARIA MOLINÉ del CSIC, sede Albasanz, 26-28
Asistentes	Consuelo del Canto Fresno, María Luisa Gómez Moreno, José Manuel Jurado Almonte, Juan Antonio Márquez Domínguez, Antonio Martínez Puche, Jesús Felicidades García, Fco. Javier García Delgado.
Orden del día	Asamblea Ordinaria 1.Lectura y aprobación, si procede, del acta de la Asamblea anterior 2.Informe general 4. XI Coloquio Nacional de Desarrollo Local ¿Madrid? 5.Ruegos y preguntas

Desarrollo de la Asamblea Ordinaria:

1. Lectura y aprobación, si procede, del acta de la Asamblea anterior

Una vez leída, se aprueba el acta por unanimidad.

2. Informe general

Se informa sobre el saldo del Grupo de Desarrollo Local, disponible para invertir en el próximo Coloquio en 2018, que asciende a 2.064,62 euros. La tesorera entrega un informe pormenorizado de los gastos e ingresos del grupo:

Conceptos	Ingresos	Gastos	Saldo
Remanente 2015	2.792,16		2.792,16
Cuotas socios 2015	487,58		3.279,74
Actas Coloquio Alicante 2013	0	1.893,00	1.386,74
Actas Coloquio La Rábida* 2016	0	0	
Ayuda publicación Actas 2016	300,00		1.686,74
Reunión en Madrid 2016		133,80	1.552,49
Gastos de transferencia		0,45	
Cuotas socios 2016	512,13		2.064,62

*Los gastos de publicación fueron asumidos por el Instituto de Desarrollo Local de la Universidad de Huelva.

3. V Congreso Internacional de Desarrollo Local. ¿Cartagena de Indias?

Interviene el profesor José Manuel Jurado informando sobre la oferta en firme de la Universidad de Cartagena de Indias para celebrar el V Congreso Internacional de Desarrollo Local. El apoyo del grupo a esta iniciativa se traducirá en la incorporación del sello del grupo al evento. La fecha tentativa para su celebración sería noviembre de 2019, rogando que cuando esté cerrada se comunique a la AGE con objeto de que no haya solapamientos. Se acuerda apoyar a Cartagena de Indias en la difusión del Evento.

4. XI Coloquio Nacional de Desarrollo Local ¿Madrid?

Interviene la profesora Consuelo del Cantó, exponiendo las dificultades de celebrar el XI Coloquio en Madrid, dada que su grupo de investigación ha perdido un importante activo como es la profesora Susana, encargada de la conexión con la denominaciones de origen.

Juan A. Márquez apunta que, como en la reunión anterior se había hablado de celebrarlo en la Rioja, es posible intentar y explorar esta posibilidad contactando con algunos profesores de la Universidad de la Rioja. Consuelo Cantó conoce a Teodoro Lasanta y a Climent, con los que propone unas primeras conversaciones por conocer y tener contactos en la Universidad de la Rioja. Así mismo, María Luisa Gómez había manifestado cierto entusiasmo con una posible visita a la Sierra de los Cameros. Con todo, se comisiona a Juan A. Márquez para que active este Coloquio para el 2018, bajo el lema tentativo de XI COLOQUIO NACIONAL DE DESARROLLO LOCAL: SISTEMAS

PRODUCTIVOS LIGADOS O ANCLADOS AL TERRITORIO, CUYOS CONTENIDOS PODRIAN SER:

-SISTEMAS PRODUCTIVOS. EMPRENDIMIENTOS ANCLADOS AL TERRITORIO
-DENOMINACIONES DE ORIGEN. ECONOMÍA SOCIAL Y TERRITORIO
-VINAS, LAGARES Y BODEGAS. GESTION DE LA CULTURA DEL VINO

De otra parte, se comisiona a Antonio Martínez Puche para que reactive un convenio con el Colegio de Geógrafos y con FEPRODEL (Federación de Profesionales del Desarrollo Local) para su participación en este Coloquio de cara a fomentar tanto la colaboración entre los ámbitos académico y profesional como la difusión de las actividades del Grupo de Desarrollo Local dentro de la Asociación de Geógrafos Españoles.

5. Ruegos y preguntas

José Manuel Jurado, propone que este borrador no se cierre hasta tanto en cuanto se le envíe a todos los miembros del grupo, ya que muchos de ellos estuvieron presentes durante todo el congreso y hablaron de los temas tratados, pero no pudieron exponerlos, dado que la reunión se celebró más de una hora después de lo previsto, por la prolongación de la Asamblea General de la Asociación. En este contexto, los miembros del Grupo podrían incorporar matizaciones a los temas acordados, cuestión de la que se encargará Juan Antonio Márquez, enviando este borrador de acta, para posteriormente incorporar las propuestas si las hubiere.

Se levanta la sesión siendo las 20 horas del viernes, día 27 de octubre de 2017.

AGE
Asociación de
Geógrafos Españoles

GRUPO DE TRABAJO DE PAISAJE

El Grupo de Trabajo de Paisaje, constituido formalmente en noviembre de 2014, ha desarrollado en el ejercicio del año 2017 las siguientes actividades e iniciativas:

I Jornadas de Paisaje del Grupo de Paisaje

Los días 15 y 16 de junio de 2017 se celebraron en Menorca las I Jornadas de Trabajo de Paisaje organizadas íntegramente por el Grupo de Trabajo de Paisaje, con la colaboración especial del Consell Insular de Menorca. Estas jornadas tuvieron como lema El paisaje: ética y estética, y sus objetivos fueron, por una parte, dar continuidad a las reuniones científicas que la Asociación de Geógrafos Españoles ha venido organizando periódicamente, en las que el paisaje, directa o indirectamente, ha sido objeto de estudio y de discusión. Y, por otra parte, establecer una nueva dinámica de trabajo que pueda ser útil para esta y las siguientes reuniones científicas del Grupo de Paisaje. Asimismo, las Jornadas sirvieron para poner a disposición de los participantes unos espacios de intercambio de conocimiento e información en relación con el paisaje, especialmente con la praxis paisajística y sus valores estéticos. Las Jornadas tuvieron 15 inscritos formales, sin contar con los técnicos del Consell Insular de Menorca y miembros de distintas consejerías y direcciones generales, que asistieron e intervinieron en las sesiones de trabajo establecidas para la ocasión. Dado el carácter teórico-práctico de las Jornadas, éstas se consagraron también al conocimiento de la realidad del territorio menorquín, mediante un conjunto de visitas de campo. Además, se ha redactado una memoria completa de las Jornadas, en las que se recojen las intervenciones de los ponentes y de los participantes en las mesas redondas realizadas. Esta memoria será publicada y distribuida por los medios de comunicación habituales.

Participación del Grupo de Paisaje en el Seminario Internacional Sociedad Civil y Paisaje

El Grupo de Paisaje participó como entidad invitada en el Seminario Internacional Sociedad Civil y Paisaje. El papel de las Organizaciones no Gubernamentales, organizado por la Cátedra de Participación Ciudadana y Paisajes Valencianos, juntamente con el Centro para el Conocimiento del Paisaje.

El Seminario se celebró en la Facultat de Geografia i Història de la Universitat de València, los días 9 y 10 de noviembre de 2017, y se organizó con el objetivo de dar visibilidad al trabajo que las Organizaciones no Gubernamentales están implementando en materia de paisaje, territorio y patrimonio paisajístico. El presidente del Grupo de Paisaje, Gabriel Alomar Garau, intervino en la mesa redonda dedicada al papel de las asociaciones no gubernamentales, mientras que la vocal Rocío Silva Pérez, profesora a su vez del Departamento de Geografía de la Universidad de Sevilla, impartió la conferencia: El progreso académico hacia el entendimiento del paisaje.

AGE
Asociación de
Geógrafos Españoles

Mesa Temática sobre Didáctica del Paisaje. XXV Congreso de la Asociación de Geógrafos Españoles

En el marco del XXV Congreso de la AGE celebrado en Madrid en octubre de 2017, el Grupo de Trabajo de Paisaje se encargó de organizar y dirigir una Mesa Temática dedicada a la didáctica del paisaje, que se celebró en la misma sede del Congreso con muy buena acogida y numerosos participantes. La Mesa se inició con las intervenciones particulares de Alfonso García de la Vega (Universidad Autónoma de Madrid), Ramón Martínez Medina (Universidad de Córdoba) y Óscar Jerez García (Universidad de Castilla-La Mancha), a las que siguió un debate muy participado sobre las estrategias de enseñanza sobre el paisaje en el aula, y las competencias que debe adquirir el estudiante en relación con el paisaje.

Reuniones del Grupo de Paisaje

El día 27 de octubre de 2017, en el marco del conjunto de reuniones generales de los grupos de trabajo de la AGE con motivo de su XXV congreso, se celebró en Madrid la asamblea general del Grupo de Paisaje. En la asamblea se discutió un posible acuerdo de colaboración con la Asociación Los Pueblos Más Bonitos de España, de la que el Grupo de Paisaje ejercería de entidad asesora experta en paisaje. También se discutió la posibilidad de establecer un premio de reconocimiento de la labor que ejercen entidades públicas o privadas en materia de protección del paisaje. Asimismo, se presentó el proyecto de las II Jornadas de Trabajo de Paisaje, que se desarrollarán en Burgos en junio de 2018, y que estarán dedicadas a valorar y evaluar la aplicación en España del Convenio Europeo del Paisaje desde su ratificación por el Gobierno de España en noviembre de 2007.