Gobernanza y nuevas centralidades.
El protagonismo de los barrios vulnerables

Jesús M. González Pérez
Universitat de les Illes Balears

María José Piñeira Mantiñán

Universidade de Santiago de Compostela

- Nuevos modelos de gobernanza. Pre-crisis / Post-crisis
- Coincidencias espaciales (escala estatal) entre los excesos de la burbuja y algunos de los más altos niveles e vulnerabilidad social, económica y residencial
- Coincidencias espaciales (escala intraurbana) entre los espacios más vulnerables y las nuevas alternativas políticas
- Nuevas centralidades (periferias frente a centro y periferias recualificadas) y alternativas (cohesión social y territorial).
- ¿Son los barrios más vulnerables, aquellos localizados en las periferias, los nuevos protagonistas en el gobierno de la ciudad?

I. NUEVOS MODELOS

Las ciudades se han convertido en espacios de resistencia y alternatividad.

- Recuperación del protagonismo de las administraciones locales en la planificación urbana.
- Interés por gestionar los fondos públicos con mayor eficacia. *Espíritu empresarial público*
- Desarrollo de iniciativas encaminadas al control de la corrupción en la administración
- Cambio en las prioridades de las administraciones locales: ampliar los servicios sociales y recuperar el estado de bienestar de la población.
- Diversidad de actores (públicos, privados, profesionales, voluntarios, entidades no gubernamentales) que participan en la planificación / gobierno urbano
- Recuperar el derecho a la ciudad, a la vivienda, a la sanidad, a la educación.
- Participación, transparencia, co-responsabilidad entre administraciones, efectividad y coherencia son claves a la hora de diseñar las nuevas formas de gobierno de la ciudad.

II. COINCIDENCIAS ESPACIALES: TERRITORIOS DE LA BURBUJA Y TERRITORIOS DE LA CRISIS

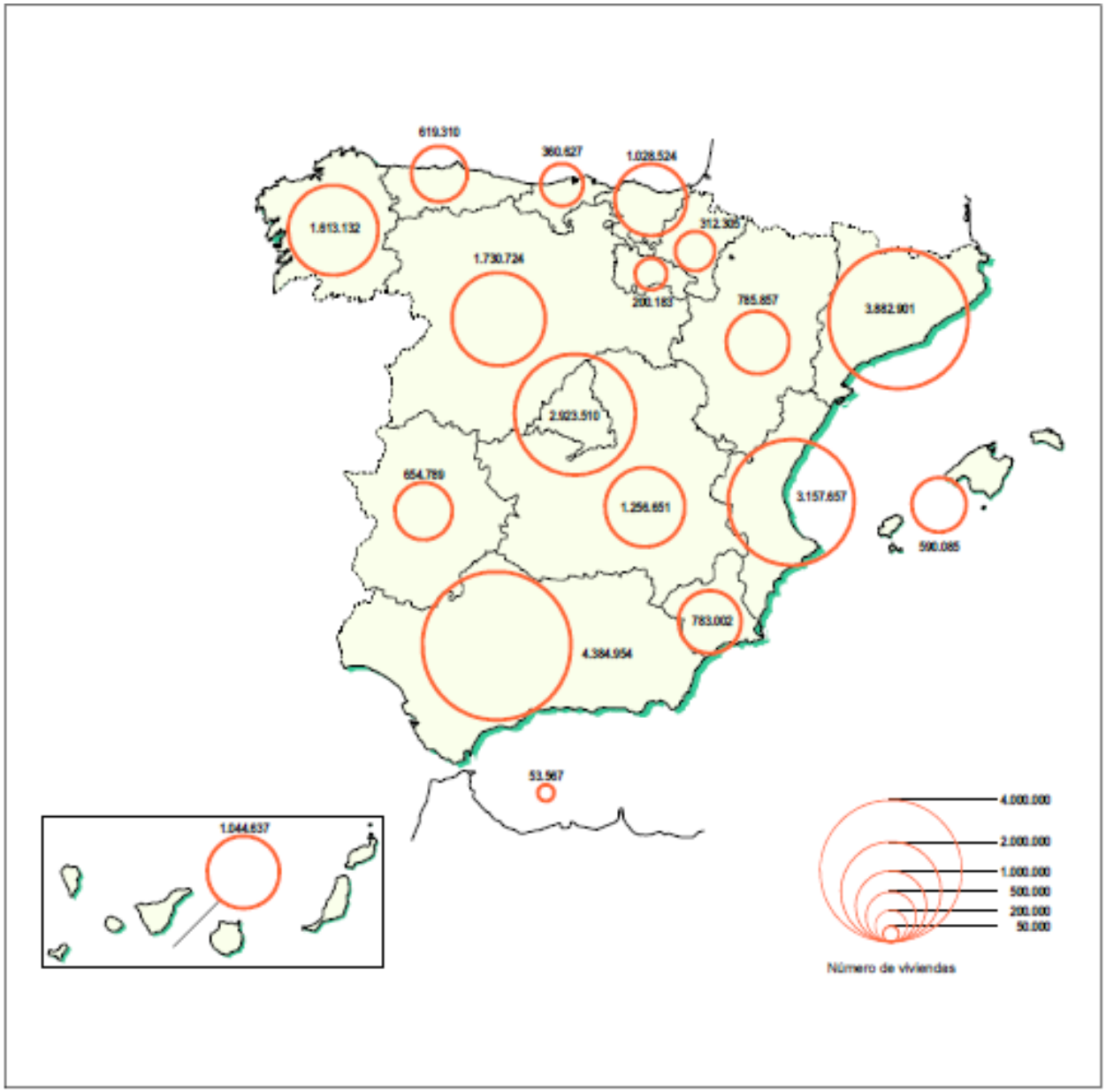

Parque de viviendas sobredimensionado. 2012

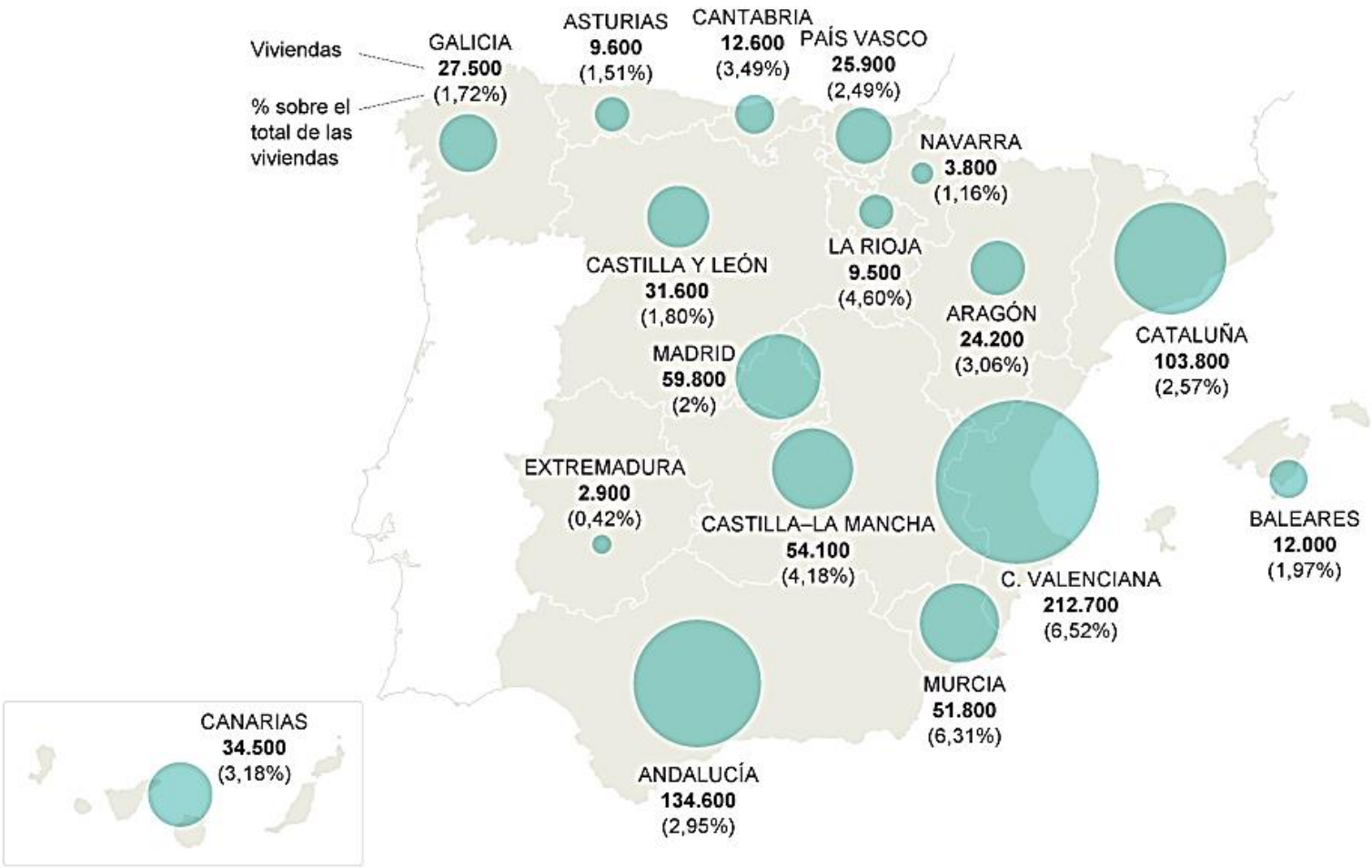

Vivienda de obra nueva sin vender

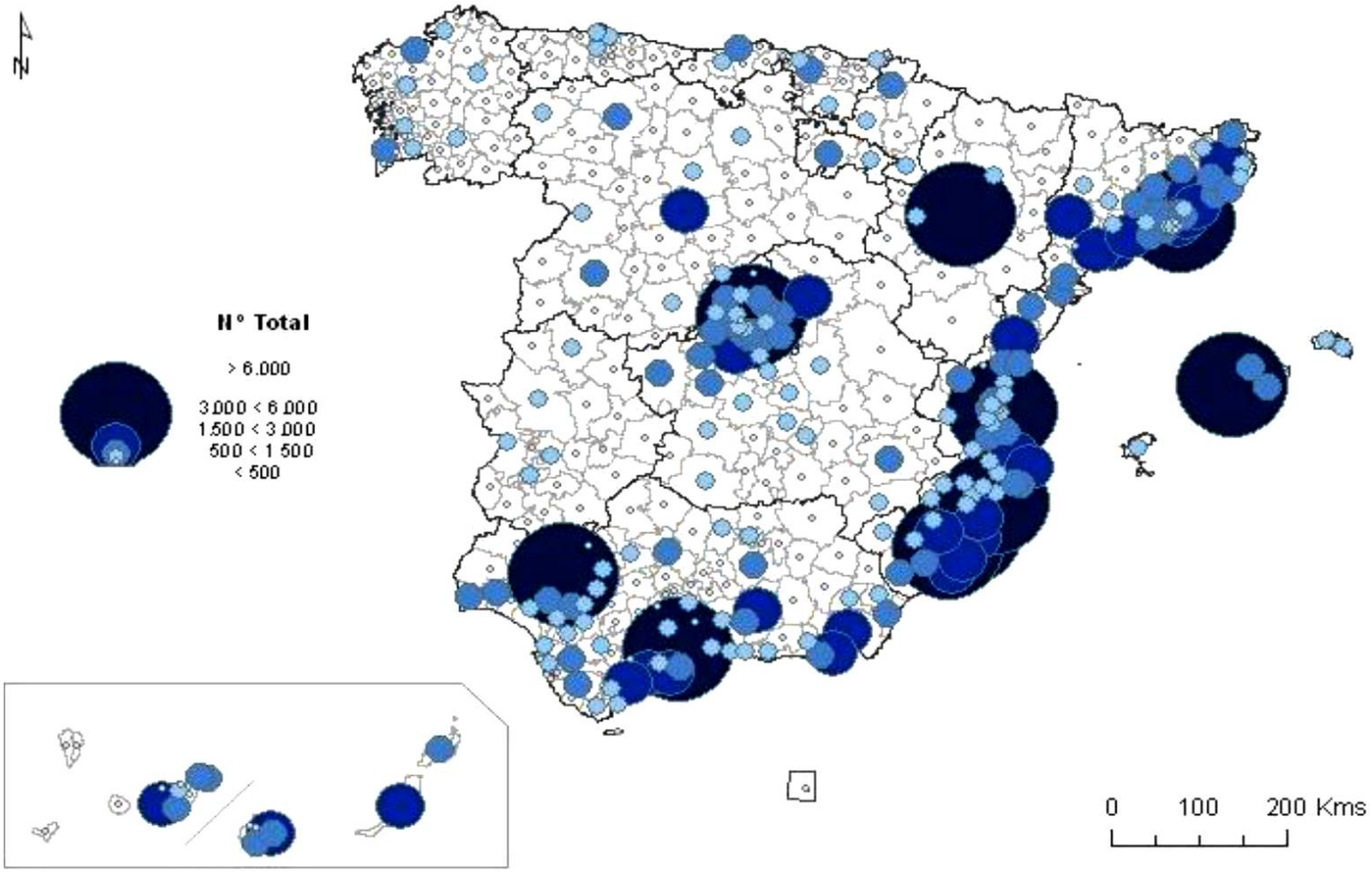

Volumen de ejecuciones hipotecarias ingresadas, 2008-2013

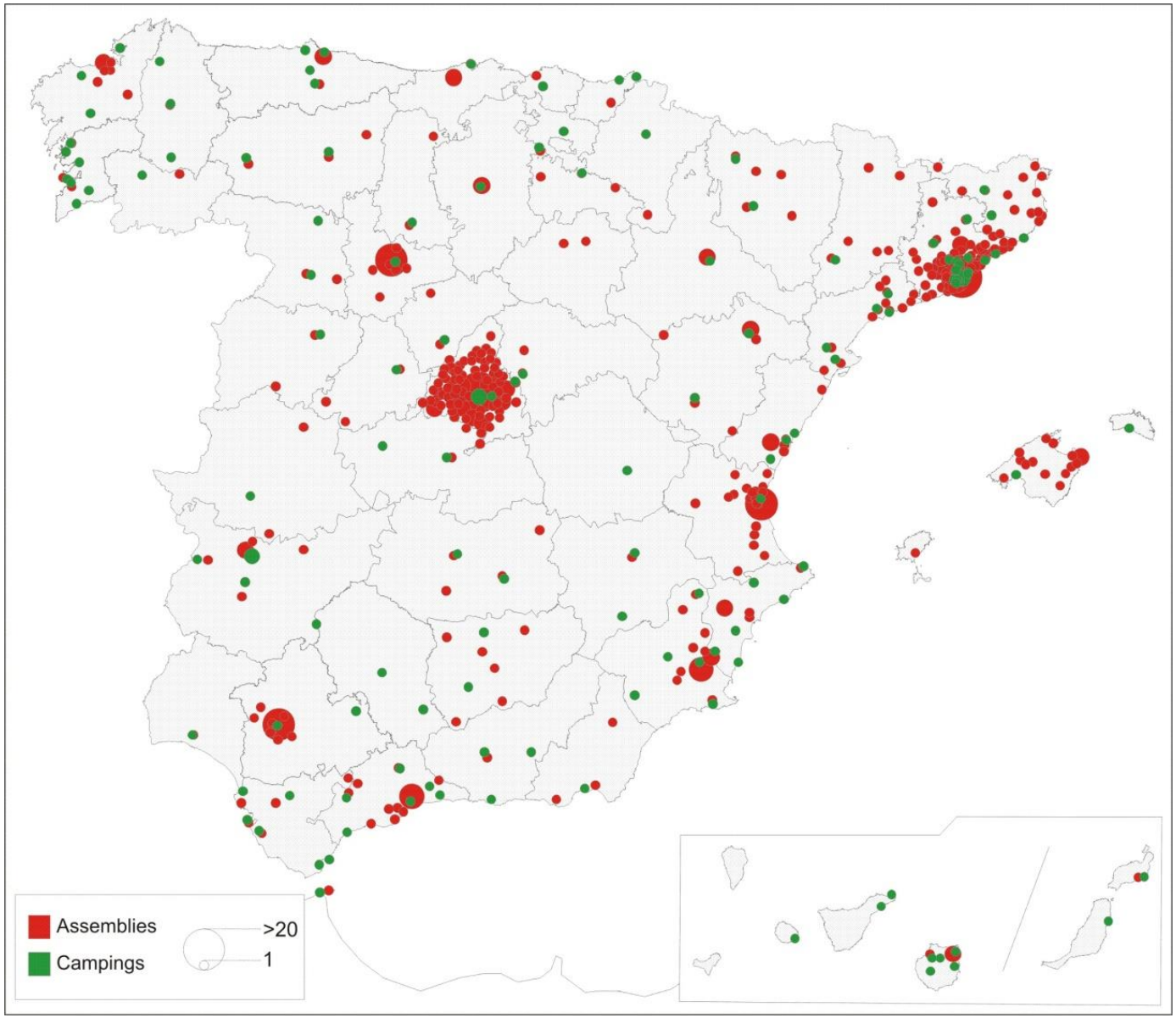

Asambleas y campamentos organizados durante el Movimiento 15-M en España

III. COINCIDENCIAS ESPACIALES (INTRAURBANA). ESPACIOS VULNERABLES Y RESULTADOS ELECTORALES

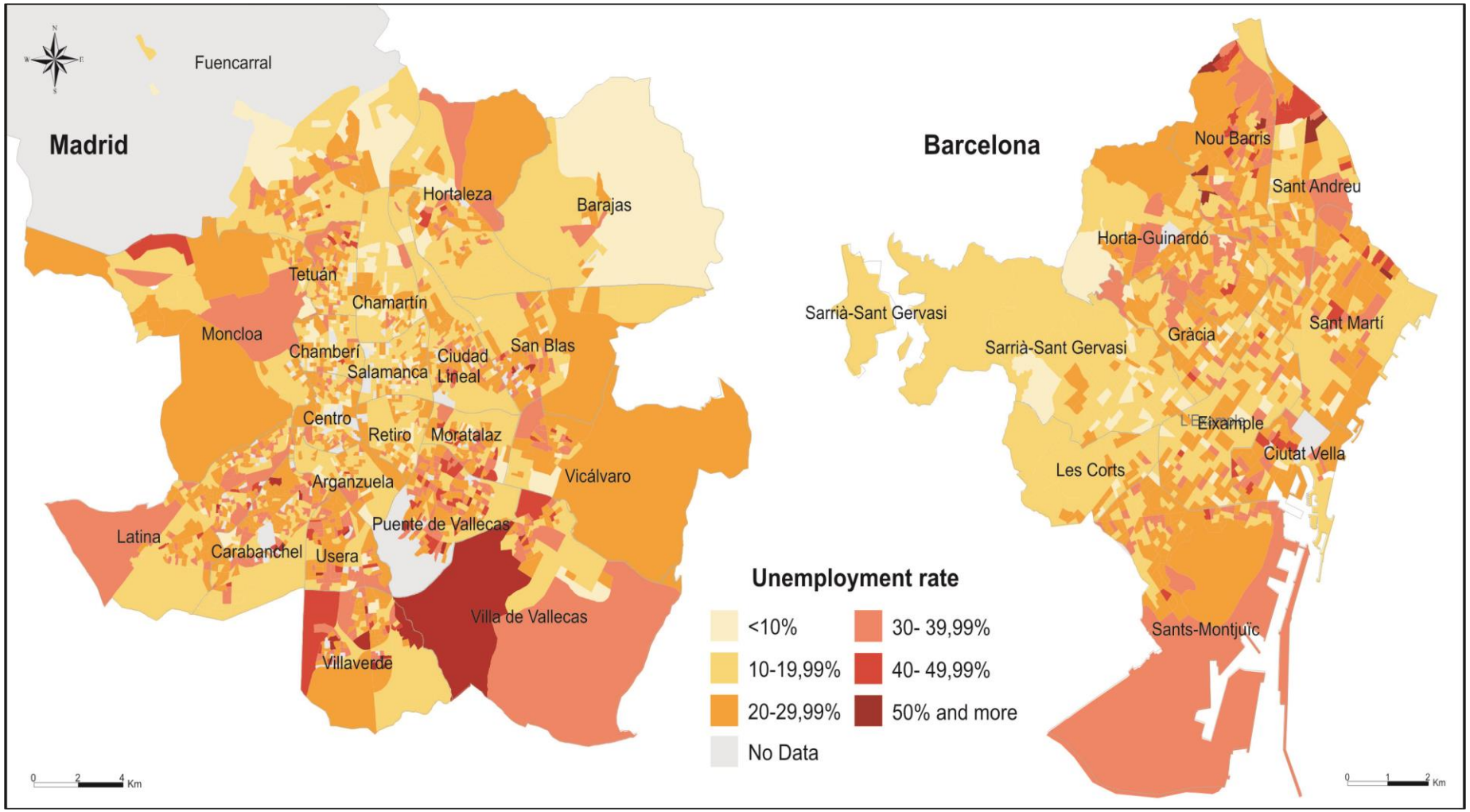

Tasa de desempleo en secciones censales de Madrid y Barcelona (2011)

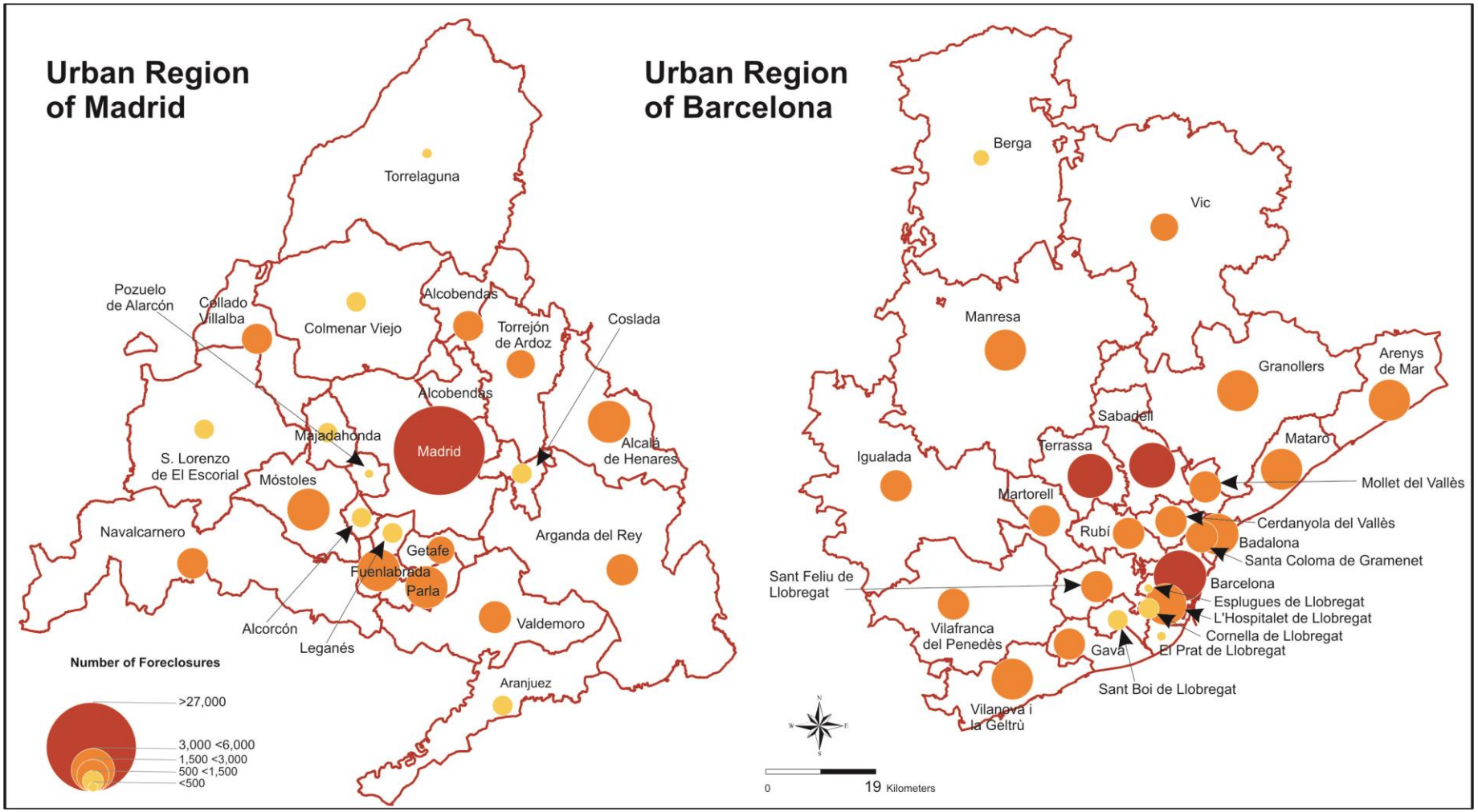

Ejecuciones hipotecarias en las regiones urbanas de Madrid y Barcelona (2007-2014)

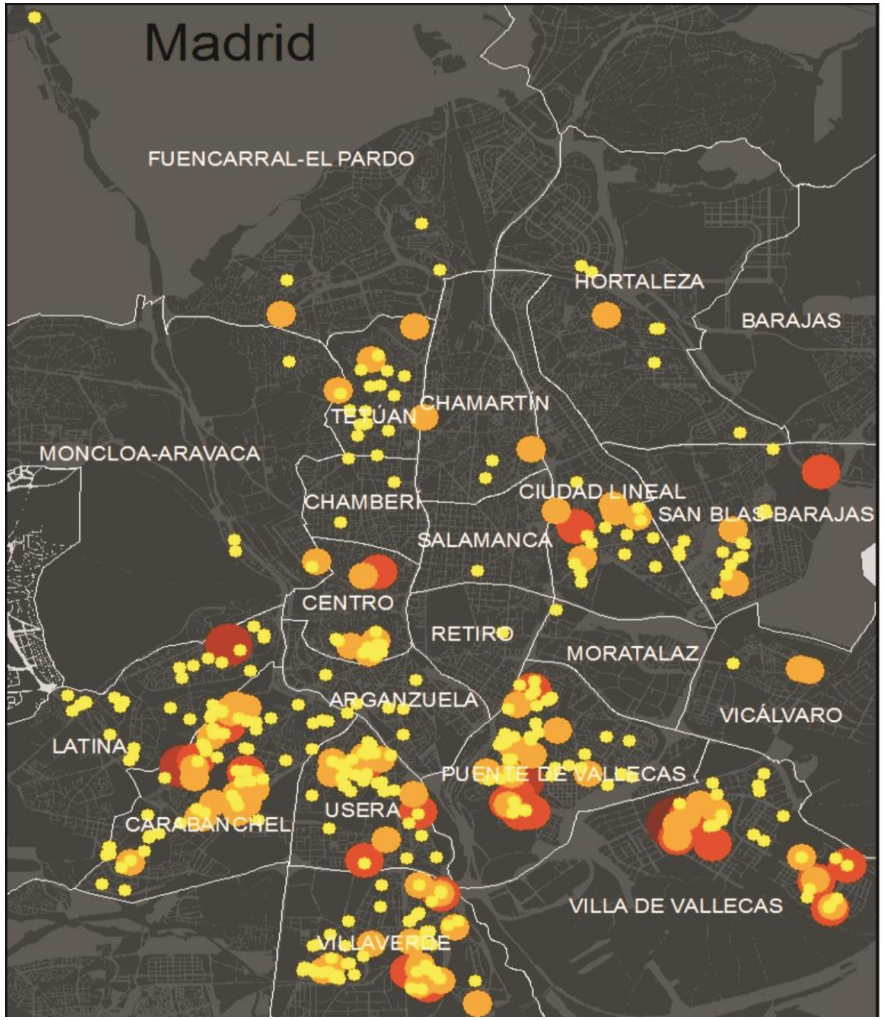
Madrid
FUENCARRAL-EL PARDO
HORTALEZA
BARAJAS
TETUAN
CHAMARTIN
MONCLOA-ARAVACA
CHAMBERI
CIUDAD LINEAL
SAN BLAS-BARAJAS
SALAMANCA
CENTRO
RETIRO
MORATALAZ
ARGANZUELA
VICÁLVARO
LATINA
PUENTE DE VALLECAS
USERA
CARABANCHEL
VILLA DE VALLECAS
VILLAVERDE

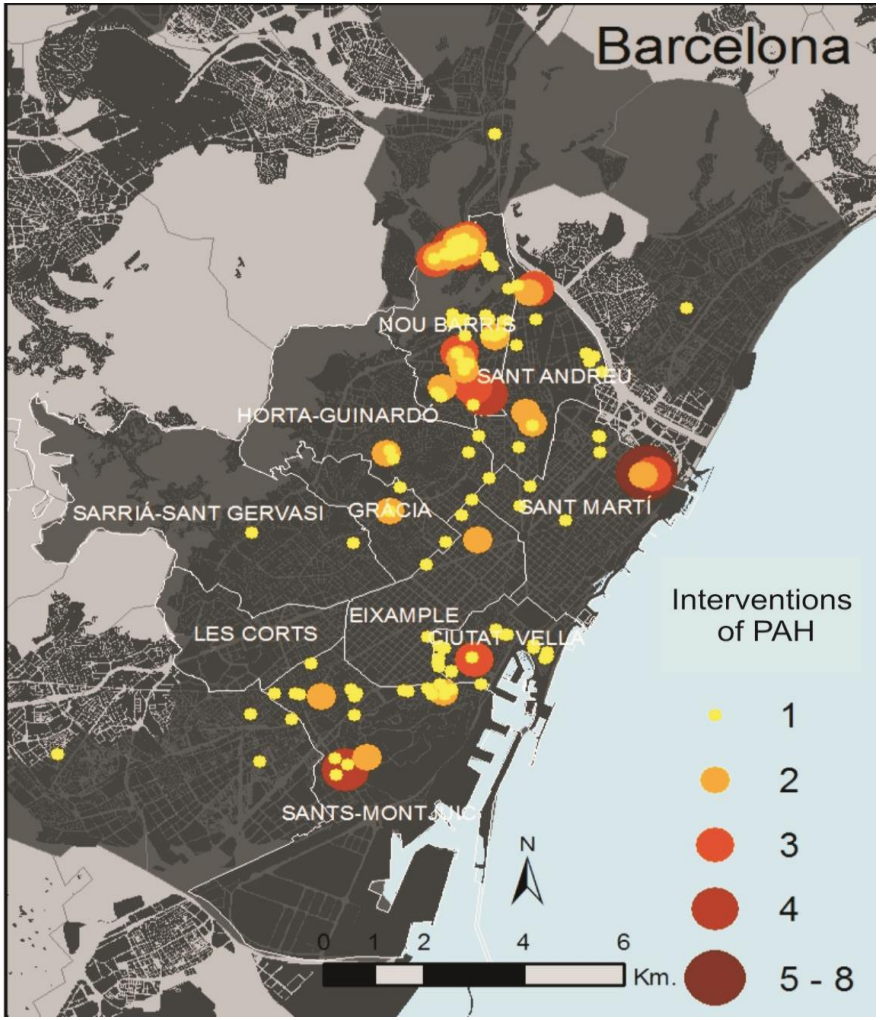
Barcelona
NOU BARRIS
SANT ANDREU
HORTA-GUINARDÓ
SARRIÁ-SANT GERVASI
GRÀCIA
SANT MARTÍ
EIXAMPLE
LES CORTS
CIUTAT VELLA
SANTS-MONTJUIC
Interventions of PAH
1
2
3
4
5 - 8
N
0 1 2 4 6
Km.

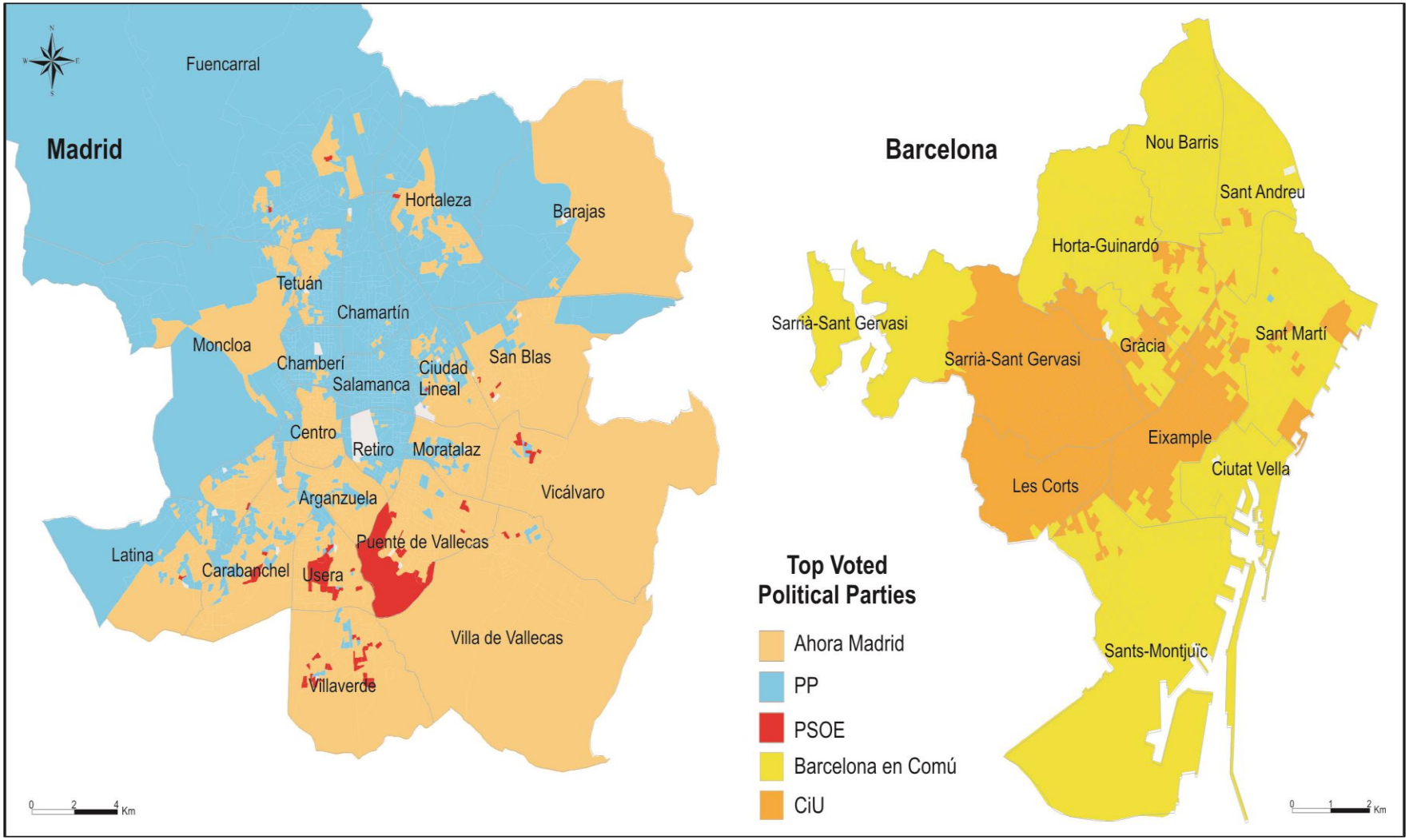
Madrid
Fuencarral
Hortaleza
Barajas
Tetuán
Chamartín
Moncloa
Chamberí
Salamanca
Ciudad Lineal
San Blas
Centro
Retiro
Moratalaz
Vicálvaro
Arganzuela
Puente de Vallecas
Latina
Carabanchel
Usera
Villa de Vallecas
Villaverde
0 2 4 Km
Barcelona
Nou Barris
Sant Andreu
Horta-Guinardó
Sarrià-Sant Gervasi
Sarrià-Sant Gervasi
Gràcia
Sant Martí
Eixample
Ciutat Vella
Les Corts
Sants-Montjuïc
0 1 2 Km
Top Voted Political Parties
Ahora Madrid
PP
PSOE
Barcelona en Comú
CiU

Áreas de gobierno municipal de Madrid y Barcelona

Madrid		Barcelona	
2011-2015 (Conservadores)	2015-2019 (Izquierda)	2011-2015 (Conservadores)	2015-2019 (Izquierda)
Familia y Servicios Sociales	**Equidad, Derechos Sociales y Empleo**	-	Derechos Sociales
-	**Coordinación Territorial y Asociaciones**	Gerencia de Recursos	**Participación y Distritos**
Vice-alcaldía	Portavoz, Coordinación Junta de Gobierno y Relaciones con el Pleno	-	Presidencia y Territorio
Hacienda y Administración Pública	Economía y Hacienda	Economía y Planificación Económica	Trabajo, Economía y Planificación Estratégica
Seguridad	Salud, Seguridad y Emergencias	-	Vivienda
Economía, Empleo y Participación Ciudadana	**Participación Ciudadana, Transparencia y Gobierno Abierto**	Calidad de vida, Igualdad y Deportes	**Derechos de la Ciudadanía, Participación y Transparencia**
Urbanismo y Vivienda	**Desarrollo Urbano Sostenible**	Hábitat Urbano	**Ecología, Urbanismo y Movilidad**
Medio Ambiente y Movilidad	Medio Ambiente y Movilidad	Prevención, Seguridad y Movilidad	Movilidad
Artes	Cultura y Deportes	Coordinación de Empresas y Entidades	Empleo, Empresa, Comercio y Turismo
-	-	Cultura, Conocimiento e Innovación	**Ciclo de Vida, Feminismos y LGTBI**

Distribución del presupuesto municipal de 2016 por distritos en Madrid

Distrito	Tipo de barrio	2016 (euros)	% variación 2015-2016
Centro	IRDB medio.	25.323.825	- 11.71
Arganzuela	IRDB alto.	23.872.122	- 0.76
Retiro	IRDB alto.	16.631.938	1,73
Salamanca	IRDB alto.	15.738.433	0.77
Chamartín	IRDB alto.	17.096.563	2.75
Tetuán	IRDB medio.	24.416.862	0.12
Chamberí	IRDB alto.	16.344.256	0.82
Fuencarral-El Pardo	IRDB alto.	32.082.907	3.99
Moncloa-Aravaca	IRDB alto.	27.962.516	0.60
Latina	IRDB bajo.	40.333.522	3.13
Carabanchel	IRDB bajo.	34.249.884	3.34
Usera	IRDB muy bajo.	31.403.896	20.65
Puente de Vallecas	IRDB muy bajo.	53.270.610	32.06
Moratalaz	IRDB medio.	20.542.186	1.80
Ciudad Lineal	IRDB medio.	29.854.623	1.77
Hortaleza	IRDB alto.	23.909.477	- 3.85
Villaverde	IRDB bajo.	30.507.633	4.35
Villa de Vallecas	IRDB bajo.	16.892.732	3.51
Vicálvaro	IRDB bajo.	19.136.829	8.84
San Blas-Canillejas	IRDB medio.	27.700.520	9.02
Barajas	IRDB alto.	11.337.762	- 1.79
Área coordinación territorial y asociaciones		35.909.788	908.75

Distribución del presupuesto municipal de 2016 por distritos en Barcelona

Distrito	Tipo de barrio	2016 (M€)	% Variación 2015-2016
Ciutat Vella	RFD media	7.5	11.5
Eixample	RFD media	6.2	14.6
Sants-Montjuït	RFD baja.	6.1	18.9
Les Corts	RFD alta.	3.1	7.1
Sarrià-Sant Gervasi	RFD alta.	5.1	2.6
Gràcia	RFD media.	3.8	11.1
Horta-Guinardó	RFD baja.	5.7	19.8
Nou Barris	RFD baja.	7.4	25.7
Sant Andreu	RFD baja.	7.5	20.3
Sant Martí	RFD media.	5.6	22.3