MEMORIA DE ACTIVIDADES

2021

ASOCIACIÓN ESPAÑOLA DE GEOGRAFÍA

AGE
Asociación Española de Geografía
50

Junta directiva 2021

Presidente: Jorge Olcina Cantos

Secretaría General: Nieves López Estébanez

Tesorería: Gemma Cànoves Valiente

Vocalía 1. Relaciones Internacionales: Rubén C. Lois González

Vocalía 2. Grupos de Trabajo: Macià Blázquez Salom

Vocalía 3. Investigación: Gloria Fernández-Mayoralas Fernández

Vocalía 4. Planificación Estratégica: María Jesús Perles Roselló

Vocalía 5. BAGE: Pilar Paneque Salgado

Vocalía 6. Enseñanza Universitaria: Orbange Ormaetxea Arenaza

Vocalía 7. Comunicación: Alfredo Ollero Ojeda

Vocalía 8. Enseñanza Secundaria: Juan Martín Martín

In memoriam:

Martín Torres Márquez

María José Aguilera Arilla

Miguel Panadero Moya

Joan Noguera Tur

Mª del Rosario Piñeiro

R.B. Singh

Antoine Bailly

Manuel Rodríguez Zúñiga

PROYECCIÓN INTERNACIONAL

PROYECCIÓN INTERNACIONAL

- En julio de 2021 se celebró el congreso Internacional de la UGI en Estambul, en donde se presentó la aportación española para el 34º congreso. Rubén C. Lois, Vicepresidente de la UGI, miembro del Comité español y vocal de la Junta Directiva de la AGE, participó de forma muy activa en el congreso.

- Se ha planteado en el seno del Comité Español de la UGI la posible candidatura de España para organizar el Congreso Internacional de 2032. A lo largo del año 2022 se trabajará para valorar la propuesta y hacer el primer documento diagnóstico.

- Las Jornadas Hispano-Francesas se llevarán a cabo en Lille a principios de 2023. La AGE participará en esta propuesta.

- La Enseñanza de la Geografía con Comités de América Latina

- A lo largo del años 2022 está prevista la visita del Presidente de la UGI a España (abril 2022) y durante ella se llevarán a cabo diferentes reuniones con la AGE y con la Societat Catalana de Geografia. Se prevén visitas a Barcelona, Porto, Santiago de Compostela´, así como un evento conjunto en Palma (Mallorca) con la SCG y la AGE

IGU UGI
International Geographical Union
Spanish Committee
Unión Geográfica Internacional
Comité Español

- El Comité Español envió mensajes de condolencias como comité español ante el fallecimiento del secretario de la UGI, R.B. Singh.

- El 26 de junio La AGE participó en el International Geographical Societies Gathering ahead of COP26 organizado por la Royal Scottish Geographical Society en colaboración con la UGI y la Royal Geographical Society.

- La AGE se unió a la declaración surgida del encuentro de sociedades geográficas sobre la emergencia climática y biodiversidad.

- En el mes de marzo la AGE llevó a cabo una importante acción de solidaridad con las geógrafas francesas en relación con el conflicto por falta de libertad de expresión y de investigación. La AGE y el Comité Español de la UGI emitieron una declaración de solidaridad.

IGU UGI International Geographical Union Spanish Committee
Unión Geográfica Internacional Comité Español
AGE 50 Asociación Española de Geografía

Marzo 22, 2021

Desde el Comité Español de la IGU queremos manifestar nuestra preocupación por los ataques a la libertad investigadora y de expresión, y amenazas que han sufrido varios Científicos Sociales y en concreto

- El Coloquio Ibérico de Geografía se desarrollará finalmente en julio de 2022 en Salamanca.

CIG 22
SALAMANCA. 4.5 y 6 DE JULIO

- Entre el 4 y 6 de noviembre se ha llevado a cabo un Encuentro de Geografía Social entre Francia-Italia-España, en Santiago de Compostela con el título Temas, Conceptos, Relaciones en las fronteras territoriales y del conocimiento

USC Universidade de Santiago de Compostela
ANTE Análise Territorial GI - 1871
Grupo de Trabajo Historia del Pensamiento Geográfico

- El próximo congreso de EUGEO se celebrará en Lesvos, Grecia.

EUROGEO

COMITÉ ESPAÑOL DE LA UGI

Acto de presentación de la aportación española al congreso internacional de la UGI en Estambul, 2021. El 15 de junio se realizó la Presentación de la Aportación española al 34º congreso internacional de la UGI. El acto se celebró en el IGN y contó con la participación presencial de Jorge Olcina, Rubén C. Lois, Manuel Valenzuela y André Arístegui; y con la participación en online del presidente de la UGI Michael Maedows, Nathalie Lemarchand (Vicepresidenta de la UGI), Barbaros Gonengcil (Vicepresidente de la UGI) y Rafael Giménez (Societat Catalana de Geografia).
El documento se puede descargar en español y en inglés.

El comité Español de la UGI, presidido por Jorge Olcina, ha realizado varias reuniones durante el año y está preparando la Aportación Española para el 35º Congreso de la UGI en París (Julio, 2022).

ESTRATEGIA DE COMUNICACIÓN

ESTRATEGIA DE COMUNICACIÓN

Durante el año 2021 se han llevado a cabo las siguientes acciones:

- Atención diaria e incorporación de noticias en la web y en las redes sociales (Twitter y Facebook) de la asociación.
- Actualización, revisión, reestructuración y renovación de contenidos en algunos apartados de la página web de la asociación.
- Gestión de la licencia en la plataforma zoom y participación como supervisor de la misma en diferentes eventos celebrados.
- Preparación y redacción de correos informativos trimestrales para socios/as (marzo, julio y diciembre).
- Preparación para socios/as de sugerencias de lecturas de invierno (diciembre) y lecturas de verano (julio).
- Preparación y difusión de materiales en relación con el día del libro (23 de abril).
- Preparación y difusión de materiales en relación con el día de los museos (18 de mayo).
- Preparación y difusión de materiales en relación con el día para la reducción de los desastres naturales (13 de octubre).
- Contacto e intercambio de ideas en diferentes reuniones telemáticas con Colegio de Geógrafos y asociaciones de periodistas.
- Participación en el lanzamiento de un convenio de colaboración con el CIFICE de la Universidad de Zaragoza (octubre).
- Participación inicial en el lanzamiento de la iniciativa "Atención, punto de riesgo" (noviembre).
  Preparación del curso "Geografía para comunicar sobre el riesgo y el cambio climático".
- Participación en el comité de organización del congreso de la AGE.
  Activación de las redes sociales de la AGE (twitter, Facebook, instagram).
- Actualización de los contenidos del canal de YouTube.
- Durante el año 2021 y hasta el 7 de diciembre se han publicado 406 noticias en la web.

Puesta en marcha de nuevas páginas web de los grupos de trabajo:

- Tecnologías de la información Geográfica
- Geografía de la Población
- Geografía económica
- Cambio climático y riesgos naturales
- Geografía de los Servicios
- Historia del Pensamiento Geográfico

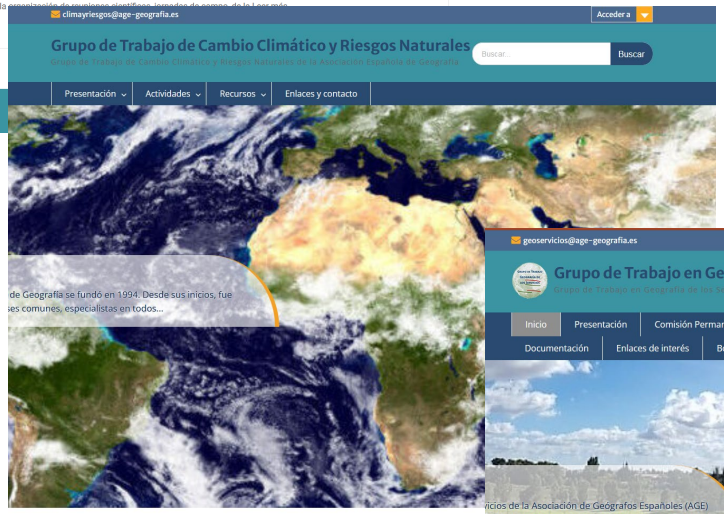

REDES SOCIALES

La evolución de seguidores en las redes sociales de la AGE ha sido muy positiva. Se ha incidido , especialmente durante este año en los contenidos ofrecido en el canal de vídeo YouTube.

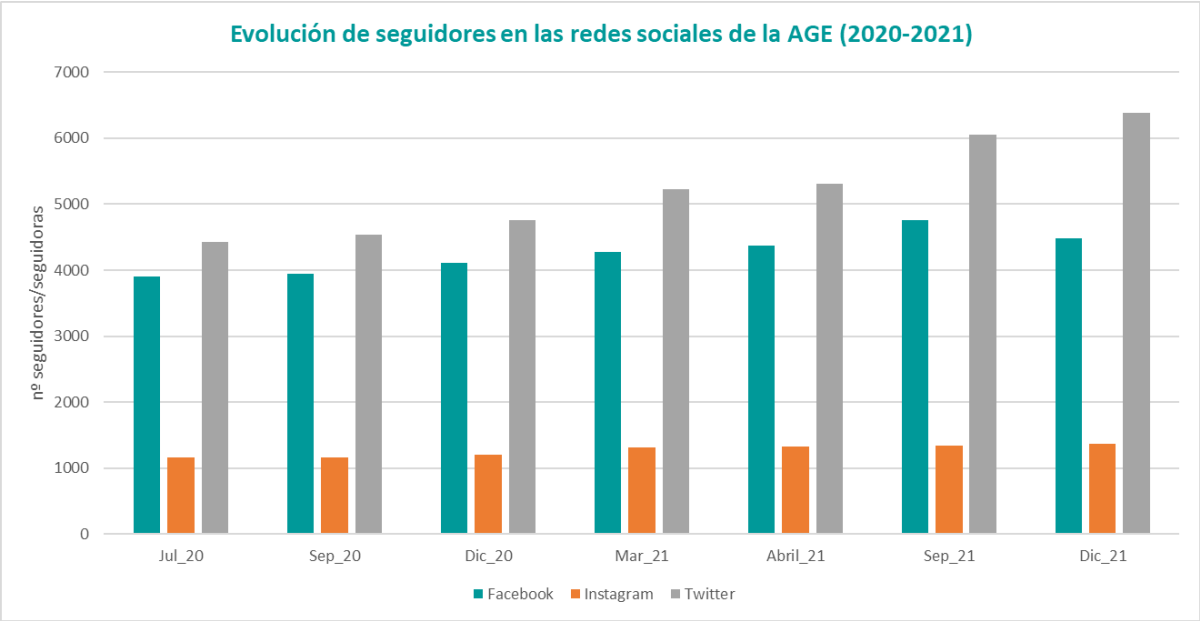

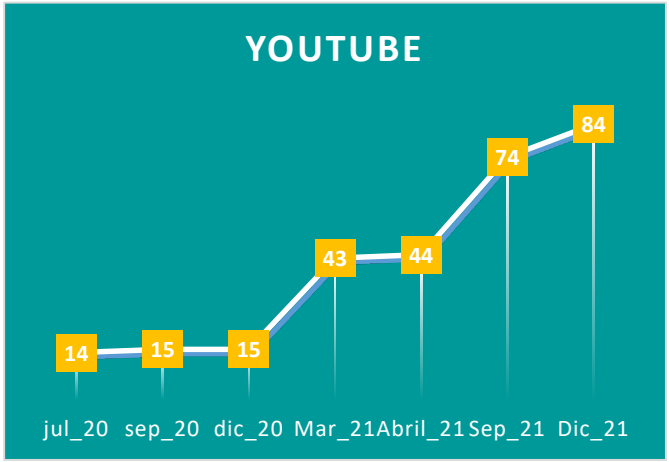

MANIFIESTOS

- Las adhesiones a los manifiestos de la AGE presentan los siguientes resultados durante el año 2021:

  Amazonia: 399
  Vivienda: 348
  Geografía Física: 174
  Despoblación: 87

Manifiesto "Nueva Cultura del Territorio"

Manifiesto "Revistas de Geografía españolas"

Manifiesto "Sobre la despoblación"

Manifiesto "Por el derecho a la vivienda"

Manifiesto "Por la Geografía Física"

Manifiesto "No más agresiones ambientales en la Amazonía"

- Se ha elaborado un nuevo Manifiesto: "La Geografía en la Nueva ley de Educación".

MANIFIESTO "LA GEOGRAFIA EN LA NUEVA LEY DE EDUCACIÓN"

Ante la aprobación y entrada en vigor de la Ley Orgánica 3/2020, de 29 de diciembre, por la que se modifica la Ley Orgánica 2/2006, de 3 de mayo, de Educación, la Asociación Española de Geografía, la Real Sociedad Geográfica Española, el Colegio de Geógrafos de España y la Societat Catalana de Geografia, quieren poner de manifiesto lo siguiente:

1.
La Geografía, en el paradigma actual de cambio global y desarrollo sostenible, es una herramienta de conocimiento sobre la sociedad y el territorio en todos los niveles educativos.

2.
Entre las **Competencias Educativas Básicas** que le son propias, en la LOE estaba recogida la ***Competencia en el conocimiento y la interacción con el mundo físico*** que en la LOMCE desapareció. El Consejo de Europa en su *Recomendación de 22 de mayo de 2018* relativa a las 8 competencias clave para el aprendizaje permanente, aunque no de forma explícita, recoge la misma en dos de ellas:

- la ***Competencia en ciencia, tecnología e ingeniería*** que entraña, entre otros, la comprensión de los cambios causados por la actividad humana y la responsabilidad de cada individuo como ciudadano, así como la comprensión de la incidencia que tienen en general todas ellas (ciencia, tecnología, ingeniería y actividad humana) en la naturaleza. Dicha competencia también contempla el apoyo a la diversidad social y cultural, la igualdad de género y la cohesión social, a los estilos de vida sostenibles y a asumir responsabilidades por el medio ambiente.
- la ***Competencia ciudadana*** que incluye, entre otros, la conciencia de los objetivos, valores y políticas de los movimientos sociales y políticos, además de los sistemas sostenibles, en especial del cambio demográfico y climático en el contexto mundial y sus causas subyacentes. Y también el apoyo a la diversidad social y cultural, la igualdad de género y la cohesión social, estilos de vida sostenibles… y a asumir responsabilidades por el medio ambiente.

PUBLICACIONES DE LA AGE

PUBLICACIONES

BAGE

BOLETÍN DE LA ASOCIACIÓN ESPAÑOLA DE GEOGRAFÍA
BULLETIN OF THE SPANISH ASSOCIATION OF GEOGRAPHY

Informe completo del 2021 Disponible aquí.



- Se han editado los números 88, 89, 90 y 91, en los que se han publicado 53 artículos, 1 resumen de tesis doctoral y 9 reseñas bibliográficas.
- Se ha mantenido la renovación trimestral de la imagen de la portada, que se registra como una sección diferenciada de la revista, haciendo uso de las fotografías ganadoras de las distintas ediciones del Concurso de la AGE "Explica Geografía con tus fotos", para los números misceláneos, y de la fotografía aportada por el equipo coordinador del número monográfico.
- Se ha publicado el tercer monográfico seleccionado en convocatoria abierta (núm. 91): La Geografía frente a la COVID-19. Análisis territoriales y perspectivas multidisciplinares,
- El cuarto monográfico del BAGE (diciembre de 2022 (núm. 95)) llevará el título: "Espacios urbanos y ficción audiovisual" y será coordinado por Agustín Gámir Orueta y Carlos Manuel Valdés.
- El plazo medio desde la recepción de los manuscritos hasta su aceptación final se sigue situando por debajo de los cinco meses.
- Se ha mantenido la publicación individualizada de los nuevos artículos del BAGE a través de la cuenta de Twitter de la AGE (@AGE_Oficial)

	2018	*2019*	*2020*	*2021*
Artículos aceptados	66 %	63 %	44 %	47 %
Tiempo de revisión (días hasta aceptación)	170	155	131	145

- Se ha enviado el documento de recomendaciones para aumentar la visibilidad de los artículos a todos/as los/as autores/as de los números publicados en 2021 (154 autoras/es).

- Se ha publicado la lista de evaluadoras/es de 2020 y se ha analizado la participación de mujeres en estas evaluaciones (23,88%), que se ha observado menor que en el año anterior (32,06%). El equipo editorial del BAGE ha trabajado intensamente el presente año 2021 para aumentar la presencia de mujeres en su banco de revisoras/es.

- Se ha dado seguimiento a la participación en 2021 de mujeres autoras (35,90%), primeras autoras (24,53%) y revisoras. El número de autoras es el más alto desde 2018, año en el que se empezaron a calcular estas métricas, y el número de primeras autoras ha aumentado ligeramente respecto a 2020.

- Se han adaptado nuestras normas de publicación a la 7ª edición de las normas APA.





Gestión económica

	2018	2019	2020	2021
Ingresos	8.602,50 €	11.306,34 €	11.685,57 €	11.850,69 €
Gastos	14.505,43 €	12.500 €	13.250 €	12.053 €
Coste por número editado	2.878,4 €	2.500 €	2.520 €	2.460 €
Autofinanciación	59,3 %	90,45 %	88,2 %	98,32 %

INDEXACIÓN DEL BAGE

- En la evaluación Clarivate-JCR 2020 el BAGE ha aumentado su factor de impacto a 1.182 (0.684 en 2019) y su posición relativa en la categoría Geography ha vuelto a mejorar.

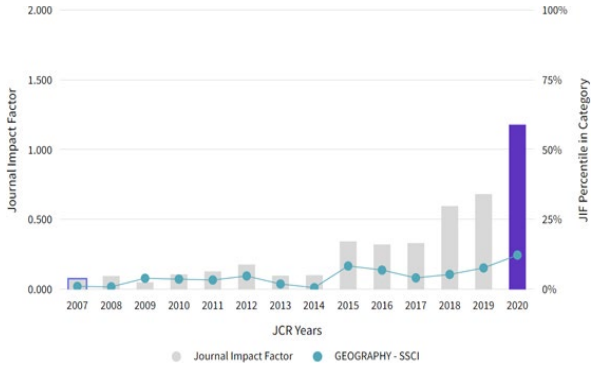

- El BAGE ha entrado en el cuartil 2 de Elsevier-Scopus (CiteScore),

- El BAGE ha sido incluida en tres nuevas categorías de Elsevier- Scopus: Urban Studies, Environmental Science (miscellaneous) y Earth-Surface Processes.

- Sobre la evaluación Elsevier-Scopus 2020: el BAGE ha aumentado su CiteScore a 1.3. Su mejor posición relativa es en la categoría de Urban Studies (rank #87/215, percentil 59), seguida de Geography, Planning and Development (rank #365/704, percentil 48), Environmental Science (miscellaneous) (rank #58/104, percentil 44) y Earth-Surface Processes (rank #82/145, percentil 43).

- Sobre la evaluación SCImago 2020: el BAGE mejora su impacto y su posición, pasando a Q2 con un índice SJR de 0.374. Entre las revistas españolas de la categoría Geography, Planning and Development, pasa a ocupar el segundo puesto.

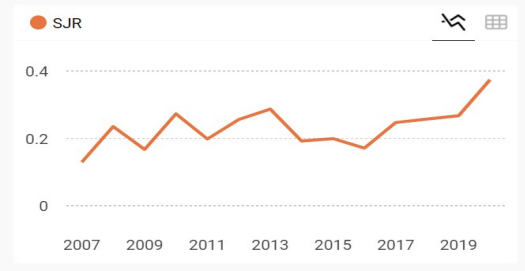

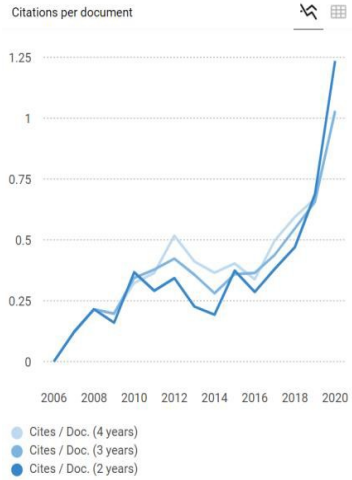

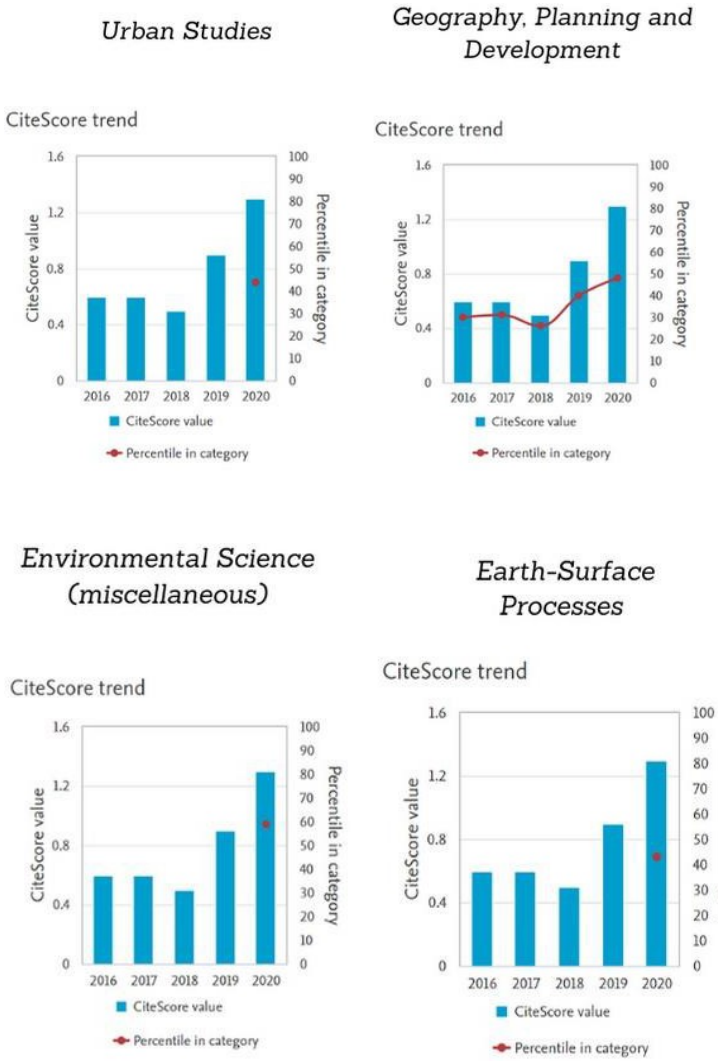

- Se ha renovado el Sello FECYT en 2021.

- El BAGE pasa a ocupar la posición 176/1199 (Q1) con una puntuación de 23.457 en el nuevo ránking de REDIB 2020, mejorando así su posición con respecto a 2019 (373/1160; 16.804; Q1).

- La revista sigue en el cuartil 1 en la categoría de Geografía del ránking de Dialnet (habiendo subido su impacto a 0.884). Su posición relativa es de 6/41.

- Se ha actualizado el perfil público del BAGE en Google Scholar hasta el año 2020. Además, se está realizando una corrección manual de todas las autoría

- Se ha completado un análisis exhaustivo de la web de la revista a través Google Analytics desde 01/01/2018-31/12/2020. En este periodo el número de visitas a nuestra web ha aumentado un 71% (de 19.595 en 2018 a 33.591 en 2020).

CAMBIO EN EL EQUIPO EDITORIAL DEL BAGE

- El día 17 de diciembre de 2021 en Asamblea General Extraordinaria, se traspasará al nuevo equipo editorial 12 artículos en revisión y 11 artículos aceptados para el número 92 (a 6 de diciembre de 2021). Se están elaborando una serie de manuales de gestión editorial para facilitar la entrada del nuevo equipo editorial del BAGE y se está trabajando en algunas cuestiones técnicas para dejar la página web de la revista y el sistema de gestión OJS actualizados y al día

Último dato conocido para conocer la evolución de los índices principales:

CiteScoreTracker de Scopus: 1,9 en 2021 (última actualización de 4 de noviembre de 2021) (1,3 en 2020), lo que ofrece opciones para entrar en Q1 en alguna de las categorías Scopus a las que pertenece la revista.

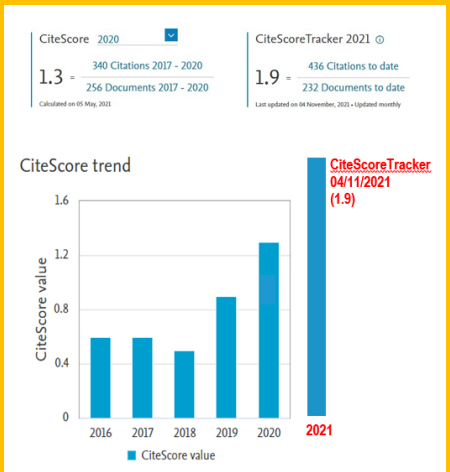

DIDÁCTICA GEOGRÁFICA

La revista ha publicado el número 21 con 10 artículos y 4 reseñas.

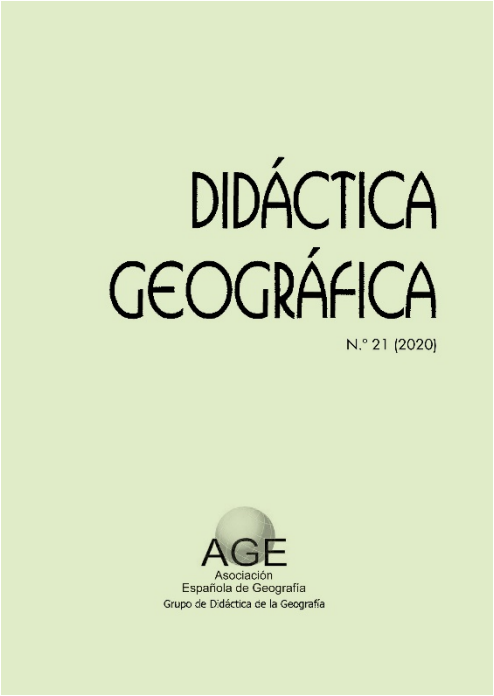

La revista ha publicado el número 27 con 7 artículos.

Editorial

The risk of reinventing the wheel in geographic information formats / El riesgo de reinventar la rueda en los formatos de información geográfica
Xavier Pons Fernández 1-3
PDF (English)

Artículos

Evaluación de dos perturbaciones simultáneas en bosques de Araucaria-Lenga, usando diferencias de índices espectrales
Marco Antonio Peña, Patricio Calderón 5-18
PDF

Cartografías para la acreditación del riesgo de inundaciones: SNCZI y PATRICOVA en la Comunidad Valenciana (España)
Jorge Olcina Cantos, Antonio Oliva Cañizares, Esther Sánchez Almodóvar, Javier Martí Talavera, Samuel Biener Camacho 19-53
PDF

Materiales educativos para trabajar conceptos sobre desarrollo sostenible en las aulas de educación secundaria
Javier Velilla Gil, Carlos Guallart Moreno, María Laguna Marín-Yaseli 55-93
PDF

Avaliação de parâmetros morfométricos com o uso de produtos de sensoriamento remoto: estudo de caso da bacia hidrográfica do Rio Benevente, Estado do Espírito Santo, Brasil, como subsídio aos planejamentos ambiental e territorial
Fernanda Barboza dos Santos, Fabrício Holanda do Nascimento 95-114
PDF (Português (Portugal))

Análisis espacial de la fecundidad adolescente y programas sociales en Chiapas
Gerardo Núñez Medina, Hilda María Jímenez Acevedo 115-134
PDF

Evaluación de los procesos antrópicos y naturales que inducen la removilización de un campo de dunas sobre la ruta provincial 11, provincia de Buenos Aires, Argentina
Pablo García González, Gustavo Adolfo Martínez, María Fernanda Alvarez, Julio Luis Del Río, Bernardo Daniel Taverna 135-160
PDF

Publicaciones no periódicas

- Se han dado de alta **10** ISBN de la AGE en CEDRO, fruto de las publicaciones de los grupos de trabajo.
- Se han cobrado los derechos de autor que CEDRO debía abonar a la AGE por todas las publicaciones de la asociación hasta la actualidad.
- Se ha llevado a cabo la actualización de toda la información recibida de las revistas del portal de las Revistas Ibéricas, en coordinación con la Asociación Portuguesa de Geografía.
- Se ha llevado a cabo la remodelación completa de la página web con las publicaciones no periódicas de la Asociación.

La reconfiguración capitalista de los espacios urbanos (I)	Parreño Castellano, Juan Manuel
La reconfiguración capitalista de los espacios urbanos (II)	Parreño Castellano, Juan Manuel
Hacia una perspectiva integrada	Varios
Mejorar la vida en tu territorio	Márquez Domínguez, Juan Antonio
Enseñar y aprender geografía para un mundo sostenible	Granados Sánchez, Jesús
Metodología LANBIOEVA para el inventariado y la valoración biogeográfica	Lozano Valencia, Peio
La crisis de la COVID-19 y su comportamiento territorial a diferentes escalas	Miramontes Carballada, Ángel
Espacios rurales y retos demográficos	Varios
Una visión geográfica de Tenerife	AA.VV.
Libro de resúmenes de los trabajos	AA.VV.

INVESTIGACIÓN

INVESTIGACIÓN

Durante el año 2021 se han llevado a cabo las siguientes acciones:

IMPLEMENTAICÓN DEL PROYECTO TALENTO SÉNIOR (TS)

Mediante la constitución de una comisión de trabajo creada al amparo del artículo 37 de los estatutos.

La Comisión está formada por:

1. Gloria Fernández-Mayoralas (vocal de la AGE)
2. Vicente Rodríguez Rodríguez
3. Mª Lluisa Dubón Petrus
4. José Carpio Martín
5. Orbange Ormaetxea Arenaza
6. Lorenzo López Trigal
7. María Jesús Perles Roselló
8. Jaume Font Garolera
9. María Jesús Vidal Domínguez

Tras varias semanas de actividad, se elaboró un documento resultado de los debates y trabajo de la Comisión TS alrededor de 4 Líneas de actuación:

- LA 1. Transferencia del conocimiento con el GeoVoluntariado
- LA 2. Apoyo a docencia e investigación
- LA 3. Reconocimiento de la Geografía
- LA 4. Internacionalización

Este documento de líneas estratégicas y actividades a desarrollar se presentará en la Asamblea Ordinaria a celebrar en el Congreso General de la Laguna, seleccionando, de entre ellas, 4 actividades prioritarias a desarrollar en 2022.

Igualmente, la Comisión TS ha elaborado un análisis DAFO sobre el tema, que puede consultarse AQUÍ. Este DAFO será también presentado ante el Congreso General de la AGE.

INFORME SOBRE LA INVESTIGAICÓN GEOGRÁFICA EN ESPAÑA (2013-2020)

- Siguiendo el mandato normativo de la AGE, en su Junta Directiva se planteó la necesidad de elaborar un Informe sobre la Investigación Geográfica en España, tomando, como referencia, iniciativas previas, en concreto, la publicación sobre La Investigación Geográfica en España (1990-2012), coordinada por Teodoro Lasanta y Javier Martín Vide.

- El trabajo de campo para este nuevo Informe se llevó a cabo entre los meses de junio y octubre de 2020, en dos fases: una primera para identificar los Grupos de Investigación registrados en entidades universitarias o investigadoras; y una segunda en la que los grupos identificados pudieron completar mediante un cuestionario en línea la información sobre su grupo. El resultado de la primera fase fue la identificación de 113 grupos y la elaboración de un Catálogo de Grupos de Investigación que fue publicado en la web de la Asociación en diciembre de 2020.

- Durante 2021 se ha llevado a cabo la explotación y análisis del cuestionario con la información aportada por los Grupos de Investigación (segunda fase), a cuyas direcciones queremos agradecer su colaboración y esfuerzo realizado en unas circunstancias muy poco propicias para ello.

- Esperamos que el Informe, que se presentará en el Congreso General de la AGE, resulte de utilidad y sirva a la comunidad geográfica para reflexionar y debatir sobre el presente y el futuro de la disciplina.

ACTUALIZACIÓN DE LA INFORMACIÓN SOBRE TESIS, PROYECTOS Y CONVOCATORIAS

a) Tesis: La actualización se viene realizando mediante el vaciado de la base de datos de Tesis Doctorales, TESEO, del Ministerio de Educación, Cultura y Deporte, Gobierno de España.
b) Proyectos: Se recuerda que existe una ficha en la página web de la AGE para completar la información de los proyectos de investigación financiados.
c) Se ha continuado suministrando información procedente de convocatorias aparecidas en el BOE gracias al apoyo de Fermina Rojo Pérez.

MEMORIA AGE 50

AGE50

En 2025 se celebrará el 50 aniversario de la AGE. Para ello se han empezado a llevar a cabo una serie de acciones con el objetivo de recuperar la memoria de la Asociación.

En el Congreso General de La Laguna se presentará el primer vídeo (Eduardo Martínez de Pisón, Departamento de Geografía de la UAM) de una serie de entrevistas a geógrafos y geógrafas que han sido piezas importantes para la asociación y para la Geografía.

GRUPOS DE TRABAJO

LOS GRUPOS DE TRABAJO

En el año 2021 se ha realizado una adaptación más eficiente a los condicionantes de la pandemia de la COVID-19, fundamentalmente implementando herramientas para la participación telemática para congresos, coloquios, jornadas, votaciones o reuniones.

Los Grupos de Trabajo han organizado las siguientes actividades:

- Seminario online «Cambio Climático y Riesgos Naturales: una visión desde la Geografía» el 27/4/2021.
- El XIII Congreso Nacional – I Internacional de Didáctica de la Geografía, 19-21/3/2021, en Girona.
- Congreso conjunto de los Grupos de Trabajo de Geografía Económica, Estudios Regionales y Geografía de los Servicios, 6-7/5/2021, en Madrid.
- XVII Congreso de la Población Despoblación, dinámicas demográficas y vulnerabilidad social 11-13/6/2020, en Huesca.
- Presentación de manifiestos, debates de actualidad, el progreso de las revistas *Geoforum* y *Didáctica Geográfica* y otras actividades independientes. En todos estos anteriores casos, la AGE ha promovido su coordinación y difusión.
- Se atendió a las contribuciones de los Grupos de Trabajo para el diseño del XVII Congreso General de la AGE, mediante la coordinación con su Comité Organizador.
- Se ratificó en la Junta Directiva el cambio de denominación del Grupo de Trabajo en Climatología, que pasa a denominarse en Cambio Climático y Riesgos Naturales.

- Se han realizado asambleas para la renovación de cargos en las Comisiones Permanentes de los Grupo de Trabajo de: Cambio Climático y Riesgos Naturales (2/2/2021), Didáctica de la Geografía (20/3/2021), Estudios Regionales (7/5/2021), Geografía de la Población (10/6/2021), Desarrollo Local (25/1/2021) y Geografía de América Latina (18/10(2021). En 2022, deben realizar sus respectivas elecciones los Grupos de Trabajo en: Geografía Física, Geografía Económica, Geografía Rural, Geografía Urbana y Paisaje.

- Se ha publicado la "Memoria anual de los Grupos de Trabajo de la AGE, 2020".
Se realojan, uniformizan en cuanto a su diseño y actualizan, progresivamente, los portales web de los Grupos de Trabajo en el dominio de la AGE. Restan pendientes de coordinación de sus cuentas en redes sociales, al menos, para generar más sinergias de comunicación.

- Se ha rediseñado el alojamiento de las publicaciones no periódicas y actas de congresos, de la editorial AGE, atendiendo, entre otros criterios, a la estructura de los Grupos de Trabajo.

- La Junta Directiva ha realizado tres reuniones con representantes de la Comisiones Permanentes de los Grupos de Trabajo, todas ellas telemáticas: 21/1/2021, 11/5/2021 y 11/11/2021.

PREMIOS

PREMIOS

Durante el año 2020 se han convocado los siguientes premios

LiteraTerra

- La primera edición del Premio LiteraTerra quedó desierta por decisión del Jurado conformado para el mismo.

Premios de investigación

- Premio Roser Majoral al mejor artículo publicado en revistas científicas de geografía extranjeras, otorgado al artículo "Meteorological drought lacunarity around the world and its classification" publicado en Earth System Science Data por Robert Monjo Agut, Dominic Royé y Javier Martín Vide.

- Premio Manuel de Terán Álvarez a la mejor tesis doctoral en cualquier área de la geografía, defendida en universidades españolas otorgado a la tesis titulada "Impacto y consecuencias de la congestión de las infraestructuras del transporte en el sistema usos del suelo – transporte – sociedad", cuyo autor es Borja Moya Gómez (Universidad Politécnica de Madrid, España).

- Premio Jesús García Fernández para jóvenes investigadores, que quedó desierto a decisión del jurado.



ACTA DE PROCLAMACIÓN DE LOS GANADORES VII PREMIO "ROSER MAJORAL MOLINÉ" AL MEJOR ARTÍCULO PUBLICADO EN REVISTAS CIENTÍFICAS DE GEOGRAFÍA EXTRANJERAS (EDICIÓN DE 2021)

Previa evaluación ciega de los dieciocho trabajos presentados a la VII edición del Premio Roser Majoral Moliné, el jurado, constituido por:

- Belén Pedregal Mateos
- Antonio Prieto Cerdán
- Fernando Díaz Del Olmo
- Inmaculada Concepción Guerrero Amador
- Juanma García González
- Josefina Domínguez Mujica
- Ángel Miramontes Carballada
- Mª Mercedes Arranz Lozano
- Jesús Ventura Fernández
- Sara Cortés Dumont

ha emitido sus valoraciones, a fecha 4 de junio de 2021, resultando como ganador el artículo *"Meteorological drought lacunarity around the world and its classification"* publicado en *Earth System Science Data* por Robert Monjo Agut, Dominic Royé y Javier Martín Vide.

Los criterios utilizados en su valoración han sido los que figuraban en la convocatoria y especialmente el jurado ha valorado el excelente contexto teórico-conceptual y metodológico, los resultados de la investigación, la gran repercusión del artículo en su primer año de publicación y alto impacto de la revista.

Y para que así conste firmo la presente acta en Madrid, a 4 de junio de dos mil veintiuno

Vº Bº

ACTA DE PROCLAMACIÓN DEL GANADOR DEL IV PREMIO "MANUEL DE TERÁN ÁLVAREZ" A LA MEJOR TESIS DOCTORAL EN CUALQUIER ÁREA DE LA GEOGRAFÍA, DEFENDIDA EN UNIVERSIDADES ESPAÑOLAS (EDICIÓN 2021)

De acuerdo con la convocatoria hecha pública el 25 de enero de 2021, y previa evaluación ciega de las tesis doctorales presentadas a la IV edición del Premio Manuel de Terán Álvarez, el jurado, constituido por:

- Manuel Arcila Garrido (Universidad de Cádiz)
- Eugenio Cejudo García (Universidad de Granada)
- Concepción Poronda-Robles (Universidad de Sevilla)
- Antonio Gallegos Reina (Universidad de Málaga)
- José Gómez Zotano (Universidad de Granada)
- Lucrezia Lopez (Universidade de Santiago de Compostela)
- Juan Ignacio Plaza Gutiérrez (Universidad de Salamanca)
- Mª Ángeles Rodríguez Domenech (Universidad Castilla-La Mancha)
- Albert Sentausagna Riu (Universitat de Barcelona)
- Joana María Seguí Pons (Universidad de las Illes Balears)

Ha emitido sus valoraciones, a 1 de junio de 2021, resultando como ganadora la Tesis Doctoral titulada "Impacto y consecuencias de la congestión de las infraestructuras del transporte en el sistema usos del suelo – transporte – sociedad", cuyo autor **es** Borja Moya Gómez (Universidad Politécnica de Madrid, España).

Los criterios utilizados en su valoración han sido los que figuraban en la convocatoria, destacando, especialmente el jurado, la novedad en el concepto de accesibilidad, la originalidad y relevancia de las hipótesis y objetivos de investigación, así como la innovación metodológica al utilizar datos masivos dinámicos, big data, combinados con SIG, y desde una perspectiva europea. La Geografía, en general, y la Geografía de los Transportes, en particular, se enriquece enormemente con este tipo de trabajos que cuentan con aportaciones relevantes a niveles conceptuales y metodológicos.

Y para que así conste firmo la presente acta en Madrid, a 4 de junio de dos mil veintiuno

Vº Bº

ACTA DE RESOLUCIÓN DEL VIII PREMIO "JESÚS GARCÍA FERNÁNDEZ" PARA JÓVENES INVESTIGADORES (EDICIÓN DE 2021)

Previa evaluación ciega de los trabajos presentados a la VIII edición del Jesús García Fernández, el jurado, constituido por:

- Estela Nadal Romero
- Mª Jesús Perles Roselló

ha emitido sus valoraciones, a fecha 4 de junio de 2021, decidiendo declarar desierto el premio.

Y para que así conste firmo la presente acta en Madrid, a 4 de junio de dos mil veintiuno

Vº Bº

Jorge Olcina Cantos
Presidente de la AGE

Nieves López Estébanez
Secretaria de la AGE

PREMIOS DE INNOVACIÓN EDUCATIVA PIE

- En su primera edición y con la participación de 31 proyectos que fueron valorados por un jurado compuesto por miembros de la Junta Directiva y del grupo de Didáctica de la AGE, en enero se otorgaron los premios a los proyectos:

- En la categoría de Secundaria-Bachillerato:
  Indicadores de Sostenibilidad en un ecosistema urbano. Trabajo de campo en una ciudad intermedia.
  En la categoría de Universidad:
  ¡Nosotros Proponemos! Ciudadanía, Sostenibilidad e Innovación en la Educación Geográfica.
  La entrega de premios se realizó el 1 de febrero de 2021 en un acto online.
  En noviembre se ha publicado la segunda edición de los premios PIE. El plazo para la presentación de propuestas finaliza el 31 de diciembre.

PREMIO NUEVA CULTURA DEL TERRITORIO. Colegio de Geógrafos- AGE

La edición del VII premio Nueva Cultura del Territorio fue organizada por el Colegio de Geógrafos en coordinación con la AGE. El acto de entrega de los premios se celebró en Alicante el 15 de octubre de 2021. Y los ganadores fueron:

- Categoría de gestión del territorio: Fundación Santa María de Albarracín
- Categoría de Divulgación: El Escarabajo Verde

Laudatio de José Luis Peña Moné

Laudatio de Javier Martín Vide

PROGRAMA GEOVOLUNTARIADO

PROGRAMA GEOVOLUNTARIADO

- Firma del convenio de colaboración entre el Programa de Geovoluntariado de la AGE y la ONG Asociación Española de GeoVoluntariado Digital (AEGVD), para la colaboración mutua e intercambio de información y conocimientos en acciones de ayuda destinadas a la situaciones de emergencia y desamparo relacionadas con situaciones de riesgo, así como para la consecución de los ODS.

- Creación de un espacio WEB para la gestión del Programa de GeoVoluntariado y habilitación de un formulario de inscripción en el programa

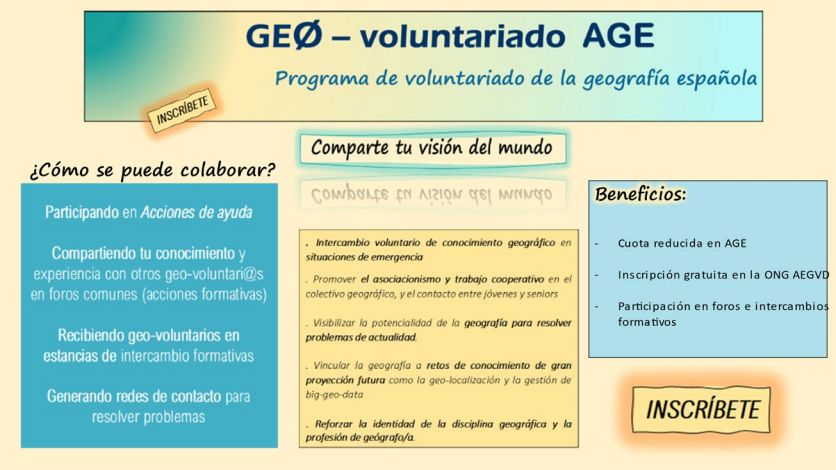

- Elaboración de una presentación informativa para la difusión del Programa (Genially), disponible en el espacio WEB.

Acciones de colaboración desarrolladas por miembros del Programa de GeoVoluntariado AGE:

- Implicación de miembros del Programa de Geo-Voluntariado de la AGE en el **diseño y desarrollo de la aplicación Terra Incognita**, creada para la sesión de juego del concurso del mismo nombre (en colaboración con miembros de Geo-Developers y de la Asociación Española de Geovoluntariado Digital)

- **Colaboración de GeoVoluntarios AGE** en el evento de Juego-Concurso, dirigiendo y **coordinando las 24 sesiones de juego, durante los dos días de duración del evento.**

- Vinculación de miembros del Programa de Geo-Voluntariado en las **actividades de difusión y celebración del Día Internacional Internacional para la Reducción del Riesgo de Desastres** (elaboración de materiales cartográficos y video-reportaje)

- Participación de miembros del Programa de Geo-Voluntariado AGE en la **iniciativa en desarrollo "Atención Punto de Riesgo"**

GEØ – voluntariado AGE

Programa de voluntariado de la geografía española

Iniciativas desarrolladas en el marco del Programa de GeoVoluntariado AGE

Convocatoria del juego concurso TERRA INCOGNITA en el marco de GeoNight 2021

El Juego-Concurso Terra Incognita tiene como propósito difundir de una manera lúdica los contenidos de la Geografía, así como fomentar la conexión entre el colectivo de geógrafos y aficionados a la Geografía de distintas partes del mundo.

El concurso se concibe como una sesión lúdica on-line que exige la participación conjunta y simultánea de grupos de jugadores, para, de forma colectiva, desvelar la identidad y localización de una serie de lugares ubicados en distintos puntos del mundo. Las pistas son de contenido geográfico (características del medio físico y del medio humano, potencialidades, riesgos, problemas ambientales, etc.), y se expresan a través de distintos recursos de comunicación (imagen y sonido).

Diseño y desarrollo de la aplicación Terra Incognita creada para la Sesión de Juego a partir de la colaboración de miembros del programa de Geo-Voluntariado de la AGE en colaboración con Geo-Developers y miembros de la Asociación Española de Geovoluntariado Digital

Celebración de las sesiones de Juego-Concurso, con participación de 220 participantes durante dos días y 24 sesiones de juego. Participación de jugadores procedentes de distintos puntos de España, México, Perú y Cuba.

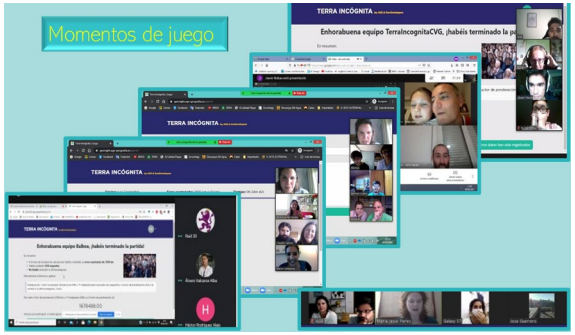

- Acto de entrega de premios al grupo ganador (9 de abril, 12 h.), con la participación de las entidades colaboradoras

- Entrega de premios a los grupos ganadores:

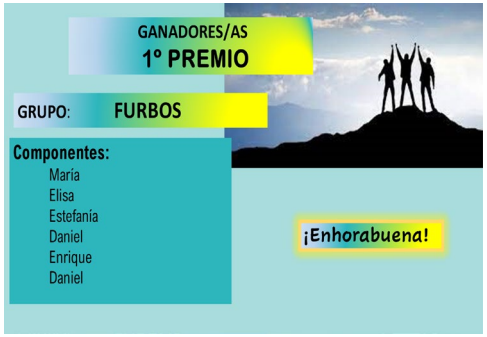

- ## Acciones de GeoVoluntariado en desarrollo:

Activación de una Acción en el marco del Programa de GeoVoluntariado de la AGE, en colaboración con la ONG Asociación Española de Geovoluntariado Digital (Geo-Voluntarios) para el desarrollo de la aplicación **"Atención: Punto de Riesgo"**, una iniciativa basada en la ciencia ciudadana que permitirá generar un mapa de denuncia destinado a alertar sobre puntos del territorio necesitados de medidas preventivas para evitar la producción de desastres.

La aplicación permitirá a localizar el punto de riesgo en el mapa, y añadir una fotografía y breve comentario de la situación a denunciar, para, así poder actuar antes de que el desastre se produzca.

El mapa-denuncia pretende ser una herramienta preventiva actualizada y de utilidad para los agentes sociales responsables del territorio y de la gestión de las situaciones de riesgo. "Atención: Punto de Riesgo" estará disponible en la web de las asociaciones colaboradoras (AGE y AEGVD GeoVoluntarios), y su activación a nivel de toda España y en colaboraciones con otros países se llevará a cabo a través de un **Mapatón de carácter internacional**.

Vinculación del Programa de Geo-Voluntariado con el Programa de Talento Senior

- Se ha creado una Comisión de Trabajo para la generación y desarrollo de contenidos del Prog Talento Senior, y para su inserción en otras acciones de la AGE.

- En este contexto se han previsto una serie de vías para generar conexiones específicas entre ambos programas, tales como las siguientes:

- Difusión entre los inscritos en el Programa de Talento Senior de las Acciones de Ayuda y actividades propuestas en el Programa de GeoVoluntariado y llamamiento a la colaboración en la Acción de Ayuda o actividad concreta.

- Activación de un formulario de participación de expertos en la materia de la Acción de Ayuda o Actividad en cuestión provenientes del Programa de Talento Senior. El formulario prevé la participación de expertos a través de distintos roles (coordinador de la Acción o de la Actividad, participante en charlas y talleres como ponente, co-tutorización de trabajos académicos relacionados (TFGs y TFMs), gestión de contacto con agentes sociales, otros)

- Recepción de propuestas de Acciones de Ayuda y Actividades por parte del Programa de Talento Senior a realizar en el marco del Programa de GeoVoluntariado.

Tareas generales propuestas para vinculación de ambas Programas:

- **Participación como ponentes expertos en distintos foros** (conferencias, talleres, foros en redes sociales, etc) sobre temáticas vinculadas con las *Acciones de Ayuda* que puedan proponerse en el marco del Programa de Geovoluntariado.
- **Coordinación y tutorización de los geovoluntari@s implicados en la elaboración de cartografías temáticas vinculadas a días conmemorativos a nivel mundial (AGE en los medios).**
- Desde la AGE se está poniendo en marcha una línea de acción destinada a hacer presente en los medios de comunicación la contribución de la geografía en los temas clave de la actualidad, a fin de dar visibilidad social a la disciplina. Para ello se propone la realización de cartografías temáticas alusivas a los grandes días conmemorativos (Dia del Medio Ambiente, Día de la Mujer, Día del Agua, etc..). Estas cartografías podrían ser elaboradas por voluntarios del Programa de Talento Senior o del Programa de Geo-Voluntariado, con la colaboración de futuros alumnos de Prácticas Externas que realicen sus prácticas en la AGE (a tal efecto está en Proyecto proponer convenios entre las universidades y la AGE).
- Resulta clave e imprescindible para el rigor del producto cartográfico a elaborar la coordinación y tutorización de la tarea por parte de un experto/a en la temática. El coordinador puede contribuir igualmente a la publicación de los resultados cartográficos en revistas vinculadas a la AGE (Geo-Focus, BAGE) o en otros foros.
- En el Programa de GeoVoluntariado se abrirá un *formulario* en el que consten los días a conmemorar, y la temática sobre la que realizar la cartografía. En este formulario podrán inscribirse especialistas en la temática con función de Coordinador y o de miembro del Grupo de Trabajo.
- **Tareas en las que colaborar cuando se activen *Acciones de Ayuda* concretas en el marco del Programa de Geovoluntariado:**
  - **Coordinación de GeoVoluntarios junior implicados en *Acciones de Ayuda* concretas** en las que se pueda aportar su colaboración.
  - Aportación de **contactos académicos e institucionales** que puedan contribuir a la mejor **gestión y o difusión de la *Acción de Ayuda***, y del papel de la geografía en la materia en cuestión
  - Colaboración en la **generación de redes de trabajo en torno a la temática** de la *Acción de Ayuda*.
  - **Co-tutorización de Trabajos Fin de Master y Trabajos Fin de Grado** vinculados a la temática de la *Acción de Ayuda* concreta.
  - **Impartición de charlas y/o talleres** sobre la temática concreta de la *Acción de Ayuda* o *Actividad* propuesta en el marco del Programa de GeoVoluntariado

ENSEÑANZAS UNIVERSITARIAS Y DE SECUNDARIA

ENSEÑANZAS UNIVERSITARIA Y SECUNDARIA

OLIMPIADA DE GEOGRAFÍA

La AGE colaboró en la organización y celebración de la XII Olimpiada de Geografía (fase estatal) junto con el Colegio de Geógrafos y el Centro Nacional de Información Geográfica que se celebró en formato online el 22 de abril.

XIII CURSO SOBRE LA ENSEÑANZA DE LA GEOGRAFÍA EN LA EDUCACIÓN SECUNDARIA

Los días 14 y 24 de abril se celebró en formato online el XIII Curso sobre la Enseñanza de la Geografía en la Educación Secundaria cuya temática fue los riesgos naturales y los recursos didácticos para su tratamiento en la docencia. En la página del curso se encuentran disponibles el programa como los materiales utilizados en el mismo.

COMISIÓN DE SEGUIMIENTO DE LAS PRUEBAS DE ACCESO A LA UNIVERSIDAD EVAU/EBAU

El 21/07/2021 se reunió la Junta Directiva de la AGE con los/as coordinadores/as de las pruebas de EVAU/EBAU en las diferentes comunidades autónomas. En la misma se presentaron los datos por comunidad autónoma de evolución de alumnado inscrito y matriculado en las pruebas de geografía desde 2016, nota media obtenida y situación respecto de otras asignaturas optativas de Bachillerato, una comparativa de los parámetros o coeficientes de ponderación establecidos en las diferentes universidades. Las y los coordinadores presentaron las características de la prueba de 2020 y los resultados obtenidos en cada universidad.

Como acuerdo de dicha reunión y con el fin de conocer la situación de la asignatura se está elaborando un cuestionario destinado al profesorado de Geografía en Bachillerato. Se ha realizado una prueba del mismo en la Comunidad Autónoma del País Vasco cuyos resultados se han presentado a la Dirección de Acceso a la Universidad del País Vasco. Así mismo y con antelación se solicitó a esa Dirección y al Vicerrectorado de Grado e Innovación de dicha universidad la modificación del sistema de ponderación para el acceso a los grados.

SITUACIÓN GRADOS DE GEOGRAFÍA

Tras las respuestas recibidas a la consulta realizada a las direcciones departamentales en el curso 2020-21 sobre la situación de los grados de Geografía la información está recopilada y ha sido presentada a la Junta Directiva. Se prevé la realización de una reunión con las direcciones de departamentos de Geografía y coordinaciones de grado de carácter estratégico.

LEY DE EDUCACIÓN Y PROYECTO DE LEY ORGÁNICA DE ORDENACIÓN E INTEGRACIÓN DE LA FORMACIÓN PROFESIONAL

Ante la aprobación y entrada en vigor de la Ley Orgánica 3/2020, de 3 de mayo, de Educación, la Asociación Española de Geografía, la Real Sociedad Geográfica Española, el Colegio de Geógrafos de España y la Societat Catalana de Geografía han realizado diversas acciones:

- Carta a la Ministra de Educación y Formación Profesional
- Manifiesto "La Geografía en la nueva Ley de educación"
- Documento "La Geografía en la Propuesta de Ordenación Académica de la LOMLOE"
- Seguimiento del contenido de los currículos básicos en los diferentes niveles educativos que están llegando a las comunidades autónomas

REAL DECRETO POR EL QUE SE ESTABLECE LA ORDENACIÓN DE LAS ENSEÑANZAS OFICIALES EN EL SISTEMA UNIVERSITARIO ESPAÑOL

Ante la consulta pública realizada por el Ministerio de Universidades con carácter previo a la elaboración del *Real Decreto por el que se establece la Ordenación de las Enseñanzas Oficiales en el Sistema Universitario Español*, la AGE junto con el Colegio de geógrafos y la Real Sociedad Geográfica Española elaboraron y enviaron a la Secretaria General de Universidades un documento de alegaciones al mismo. En otoño ha sido consultada la opinión de las universidades sobre el Anteproyecto de Ley Orgánica del Sistema Universitario presentado. Por su parte la CRUE ya ha realizado sus observaciones.

CURSOS-TALLERES AGE: LA GEOGRAFÍA A DISPOSICIÓN DE LA SOCIEDAD Y EL TERRITORIO

Con el fin de poner en valor el conocimiento geográfico ante la sociedad atendiendo a los Objetivos de Desarrollo Sostenible y como actividad de proyección universitaria se ha presentado el primer curso-taller "Geografía para comunicar sobre el riesgo y el cambio climático" que se celebrará los días 22y 23 de febrero de 2022.

Como posible ámbito para la proyección de la Geografía se está realizando un análisis de las **asignaturas de Formación Profesional** (F.P. Básico, Grado Medio y Superior) junto con el Colegio de Geógrafos sobre la viabilidad de diferentes ciclos de FP relacionados con el campo de la Geografía.

IX CONCURSO FOTOGRÁFICO DE GEOGRAFÍA

Se organizó el **IX Concurso Fotográfico de Geografía para Secundaria** cuyo fallo dio como ganadores en la Categoría alumnos a Claudia Antón Biezma, del Colegio Virgen de Atocha de Madrid de 3º ESO con la fotografía "Huerto urbano" y dirigida por su profesor David Núñez de la Puerta. En la Categoría profesores el premiado fue Alberto Cabrerizo García profesor del IES Castilla de Soria con la fotografía de la playa de Santa Justa (Santillana del Mar). La entrega de premios se hizo de forma virtual a través de la plataforma Zoom y se puede ver en el canal de YouTube de la AGE

Se ha celebrado el I Seminario Geografía y Drones: **Uso y aplicaciones de los drones en Geografía,** de forma online (19.10.21)

CONGRESO GENERAL Y COLOQUIO IBÉRICO



- El XXVII Congreso General de la AGE fue aplazado de septiembre a diciembre, con el ánimo de favorecer una mayor participación y conseguir el menor riesgo sanitario posible.
  Se celebrará en La Laguna entre el 14 y el 17 de diciembre de 2021. Durante el año 2021 se han celebrado numerosas reuniones entre el Comité Organizador Local, las Comisiones Permanentes de los Grupos de Trabajo y el grupo de trabajo de la Junta Directiva de la AGE.
- El número de inscripciones (1 diciembre de 2021) es de 280
- Se han recibido, finalmente, 177 comunicaciones y 21 pósteres.

Página web del congreso

El 3 de diciembre se realizó una actividad precongresual en formato online: La erupción del volcán de la Palma desde la perspectiva geográfica: construcción, destrucción y reconstrucción del espacio insular.

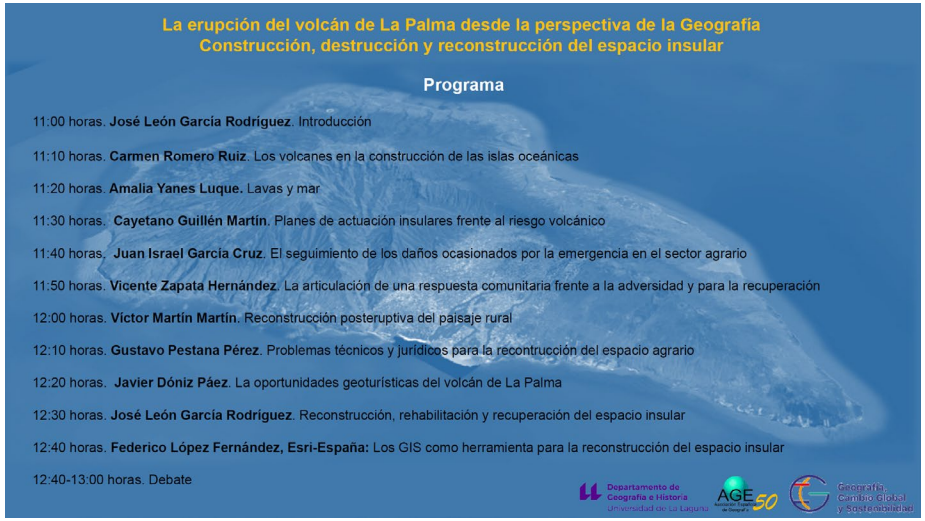

CIG 22

SALAMANCA. 4.5 y 6 DE JULIO

XVII COLOQUIO IBÉRICO DE GEOGRAFÍA

Nuevas fronteras y nuevos horizontes en la Geografía Ibérica: políticas y transformaciones territoriales

El XVII Coloquio Ibérico de Geografía se celebrará en Salamanca entre el **4 y el 6 de julio de 2022**. Este Coloquio fue aplazado el año 202° ante las dificultades para poder llevarlo a cabo en las fechas programadas en un primer momento.

El comité organizador está recogiendo los resúmenes presentados para comunicaciones.

En el congreso se llevará a cabo la reunión de Revistas Ibéricas.

Los grupos de trabajo de la AGE han participado activamente, junto con el comité organizador, en la elaboración del programa del congreso.

Página web del congreso

GENERANDO DISCURSO

GENERANDO DISCURSO

GEOGRAFÍA 2021
GENERANDO DISCURSO

5

COVID19, GEOGRAFÍA, TRANSPORTE Y LOGÍSTICA: DEL 'PULMÓN' AL *JUST IN TIME*

https://www.age-geografia.es/site/documentos-para-el-debate/

AGE 50
Asociación Española de Geografía

Jaume Font Garolera
Departament de Geografía, UB

Viví en primera persona el cambio registrado por los sistemas de producción industrial y los transportes durante los años setenta del siglo XX. En aquel entonces trabajaba de verificador en la gran factoría de la SEAT situada en la Zona Franca de Barcelona. Éramos unos 30.000 empleados que fabricábamos coches (incluido el mítico Seiscientos) de manera casi artesanal. Era mi primer empleo 'serio' y lo había conseguido gracias a los estudios de Maestría Industrial cursados en la Universidad Laboral de Gijón. Ocupaba un puesto de cierta responsabilidad en un box de verificación, donde controlábamos por muestreo estadístico, más o menos riguroso en función de la importancia de cada pieza, unos doscientos componentes mecánicos del motor, la transmisión y la caja de cambios. Si el muestreo salía bien, daba de alta las piezas y producción se encargaba de enviarlas a la cadena de montaje, pero si se detectaba algún error o alguna anomalía en una partida, lo único que se debía tener en cuenta era que no tuviera que parar la cadena de montaje por falta de material. Algo infrecuente, todo sea dicho, pero que cuando ocurría provocaba un descalabro monumental, con centenares de obreros de brazos cruzados. Todo el mundo corría, siendo quizás el único momento en el que los altos ejecutivos bajaban a los talleres en busca de los responsables del paro 'involuntario'.

Para tratar de evitarlo y cubrir cualquier eventualidad cada sección de mecanizado contaba entonces con un stock más o menos voluminoso de piezas de reserva que recibía el nombre de 'pulmón'. Y así en toda la factoría. Había 'pulmones' en todas partes, tanto de piezas ya mecanizadas y elaboradas como de materias primas o componentes fabricados por proveedores externos: chapas, pinturas, tubos y barras de acero de todas las medidas y calidades, cojinetes, parachoques, ruedas, lunetas, volantes o cualquier componente que en algún momento pudiera faltar. Ni que decir tiene que los stocks de la SEAT eran inmensos y supongo que sucedía lo mismo en las demás industrias, hasta que un buen día se empezó a hablar de reducir el enorme capital inmovilizado en los 'pulmones' a través de un nuevo concepto que lo cambió todo: *just in time.*

En 1972 se empezó a fabricar el Seat127 (un cambio metodológico trascendental desde el punto de vista técnico y productivo) y en 1974 salió de la cadena de montaje el último artesanal y ya 'viejo' Seiscientos. Y fue en aquellos mismos días que en la fábrica apareció una hornada de jóvenes ingenieros —hoy los llamaríamos becarios— que emulando el mítico Sherlock Holmes empezaron a rebuscar materiales de reserva en todos los rincones de la fábrica (y eran incontables los rincones que existían en una factoría tan grande como aquella). Y la nueva consigna se impuso en toda la fábrica, así como en todo el mundo industrial a escala global: Fuera 'pulmones' y stocks voluminosos. Hay que reducir el capital inmovilizado. Todo se debía fabricar según el método *'just in time'*, es decir, según pedido, al día y 'justo a tiempo'.

Se ha incorporado a la web de la asociación un nuevo documento de la sección Generando Discurso:

Jaume Font Garolera

EVENTOS Y CELEBRACIÓN DE DÍAS

EVENTOS Y DÍAS

Día Internacional de la Mujer y la Niña en la Ciencia celebrado el 11 de febrero. En esta ocasión se recopilaron numerosos vídeos con testimonios de mujeres y jóvenes que contestaban a la pregunta: ¿Por qué es importante que las mujeres hagan ciencia? ¿Por qué Geografía? En la página web de la Asociación y en el canal de YouTube se encuentran los vídeos recopilados.

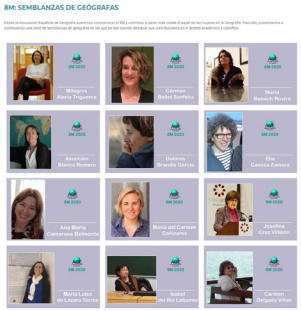

8M, Día Internacional de la Mujer, se llevaron a cabo dos acciones. Por una parte se siguieron recogiendo semblanzas de mujeres geógrafas recogiendo en la actualidad 38 semblanzas (#8M y #AGEgeógrafas8M).

Por otra parte de llevó a cabo una acción de gran repercusión mediática con el lema "8M la desigualdad también es territorial", basada en la realización de una serie de mapas con variables como la Tasa de paro y sus diferencias a partir del género y la edad.

Descarga todo el informe aquí

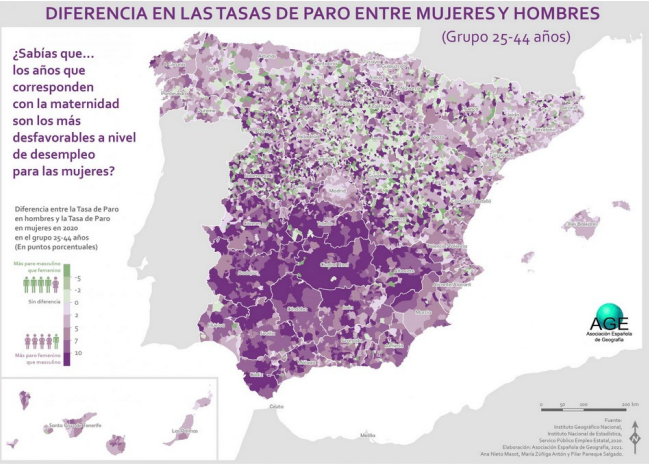

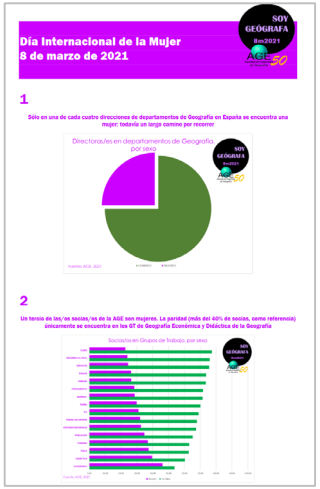

Por último, se realizó un breve informe sobre la presencia de las mujeres en la AGE, en los grupos de trabajo y en los grupos de investigación de España.

Día del Cine. Este año se realizó una recopilación de documentales en los que la Geografía es protagonista o bien hay geógrafos y geógrafas que han intervenido en su realización

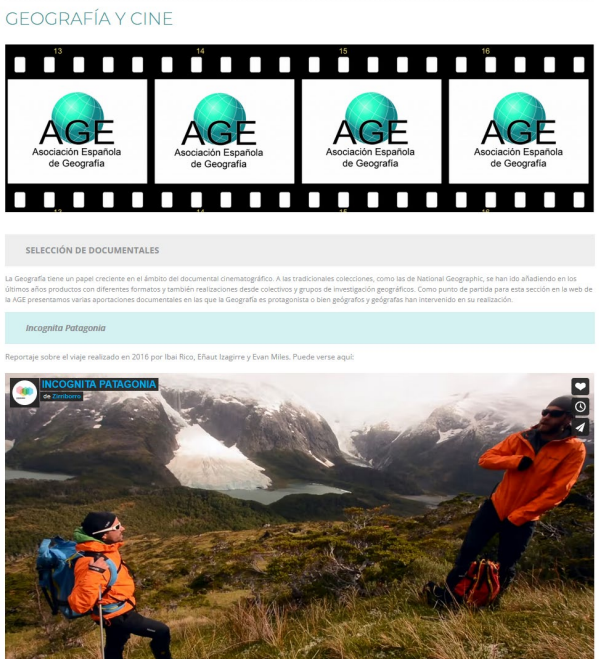

Día del Libro en la AGE 2021: ATLAS Y LIBROS DE MAPAS. Con motivo del Día del Libro 2021 se realizó una recopilación de atlas y libros de mapas que se incorporarán como página permanente en nuestra web.



Día de los museos. Este año hemos dedicado el día de los museos a los mapas y la cartografía con una propuesta para visitar virtual o presencialmente museos de cartografía y mapas.

CELEBRACIÓN DEL DÍA INTERNACIONAL PARA LA REDUCCIÓN DEL RIESGO DE DESASTRES, a través de distintas acciones:

Elaboración de un video-reportaje sobre la incidencia de los desastres naturales y tecnológicos en España durante el pasado año (2021), con breves entrevistas y comentarios destinados a la concienciación sobre la temática, y una cartografía dinámica para la localización de los principales puntos de desastre a lo largo del año 2021.

Difusión en prensa del video-reportaje de concienciación sobre la problemática y publicación en la web de la AGE y redes sociales

Difusión en prensa de la iniciativa Atención Punto de Riesgo, una acción propuesta en el marco del Programa de GeoVoluntariado, en colaboración con la Asociación Española de GeoVoluntariado Digital (AEGVD), para la denuncia y concienciación sobre la problemática de los desastres naturales y tecnológicos. Respuesta a través de la publicación de un artículo relativo a la iniciativa de la AGE en el periódico digital 20 minutos

Difusión de la iniciativa a través de publicación de noticias en la web AGE y en redes sociales

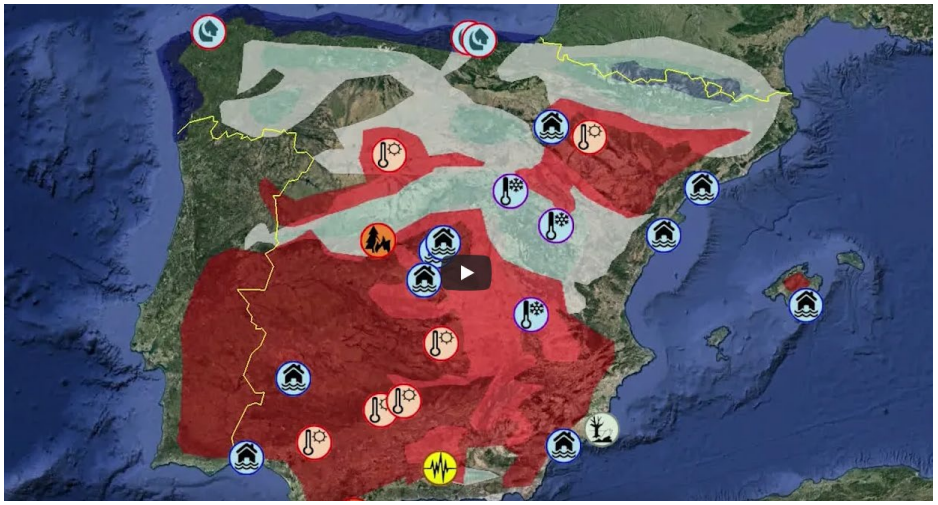

Geonight

Actividad promovida por EUROGEO y la UGI. Desde la AGE se coordinó la presentación de iniciativas en los diferentes Departamentos de Geografía de España.

GeoNight
APRIL 9TH 2021

Actividad en redes sociales

#geonight2021AGE
#geonight2021
#proudofgeography

Difusión de las actividades

RELACIONES

RELACIONES

Colegio de Geógrafos

- A lo largo del año 2021 se han realizado diversas acciones en colaboración con el Colegio de Geógrafos. Especialmente lo relativo a la defensa de la Geografía en la Nueva Ley de Educación y la convocatoria del Premio Nueva Cultural del Territorio.

Real Sociedad Geográfica Española

- Además de compartir el Comité Español de la UGI, la RSG ha llevado a cabo diversas acciones a lo largo del año 2021 junto con la AGE para visibilizar la Geografía y difundir la investigación y el quehacer de nuestra disciplina.

Societat Catalana de Geografia

- La SCG pertenece al Comité Español de la UGI y con ella se han realizado diversas acciones para continuar con la promoción de la Geografía, entre ellas el acto de presentación de la aportación Española al Congreso Internacional de la UGI en Estambul.

Sociedad Geográfica Española

- Convocatoria del premio LiteraTerra junto con la SGE y Geoplaneta.

ESRI

- La empresa ESRI ha colaborado en diferentes acciones con la AGe, especialmente en el congreso General de la AGE en La Laguna, en donde participa dentro de una mesa redonda o en la actividad precongresual llevada sobre la actividad volcánica de La Palma

Instituto Geográfico Nacional

- Colaboración en diferentes proyectos con el Instituto Geográfico Nacional.

Quiero

- Con la empresa Quiero. Believe in a better way hemos desarrollado un interesante contacto para la difusión de materiales didácticos, especialmente indicados para secundaria y Bachillerato. El proyecto CACTUS desarrolla del proyecto CACTUS de la empresa Quiero, destinado a potenciar los ODS en educación Secundaria y Bachillerato.

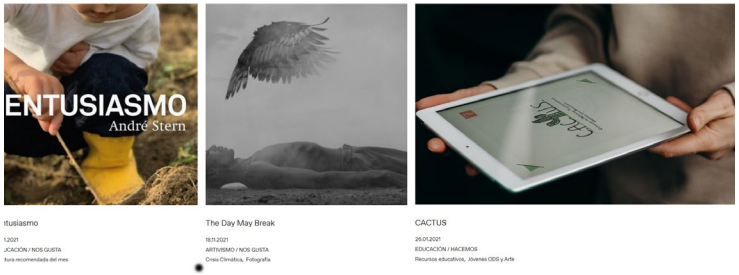

https://larevoluciondelasemociones.com/

NUEVOS CONVENIOS

- La AGE está en proceso de firma de un nuevo convenio con el Centro de Innovación, Formación e Investigación en Ciencias de la Educación de la Universidad de Zaragoza. CIFICE

GESTIÓN ECONÓMICA

GESTIÓN ECONÓMICA

Informe completo de Tesorería 2021 disponible aquí

Se inicia el año en el 1-01-2021 con un saldo positivo de 75.172,53 €

ingresos Los ingresos computados en la AGE durante el año 2021 son: 91.120,84 €

gastos Los gastos computados en la AGE durante el año 2021 son: 79.880,95 €

SALDO en cuenta a 30-11-2021: 86.412,42 €

Acciones llevadas a cabo por la Tesorería de la AGE durante el 2021

- Mantenimiento actualizado del listado de los/las asociados/asociadas.
- Actuaciones para minimizar al máximo la devolución de recibos que se produce por errores o no comunicación de cambios de cuentas de los/las asociados/asociadas.
- Envió de los ingresos correspondientes a los grupos de la AGE en función de los miembros de cada grupo.
- Seguimiento de traslado y cierre de las cuentas de los grupos a la gestión conjunta de la AGE, para evitar los problemas con Hacienda.
- Seguimiento en la Gestión y estudio de las opciones para el cambio de la cuenta de la AGE a una entidad Bancaria de mayor facilidad y menor cobro de comisiones.
- El mantenimiento de la gestión económica de la AGE **en presupuestos de superávit**, como garantía de poder hacer frente a gastos extras.
- Se ha impulsado el **Protocolo sobre transparencia de la contabilidad de la AGE y unificación de las cuentas de los Grupos de Trabajo**, que será aprobado en la Asamblea Ordinaria de la AGE

recomendaciones

- Solicitud a los/as asociados/asociadas, que notifiquen los cambios de cuentas o de situaciones para reducir los gastos por recibos devueltos.
- Un recordatorio a los/las responsables de los Grupos de Trabajo en relación a las facturas de declaración obligatoria (retención de IRPF).

SECRETARÍA

SECRETARÍA

Durante el 2020 la Junta Directiva se reunió los días:

- 24 de marzo → acta
- 20 de abril → acta
- 20 de septiembre → acta
- 9 de diciembre

El informe de asociados y asociadas

Se ha elaborado el informe de asociados y asociadas de 2021.

El número actual de asociados/asociadas de la asociación asciende a 1.107, superando el número años anteriores.

Como se puede observar en los gráficos siguientes, la composición por sexos mantiene su disimetría pero se observa un aumento en el número de asociadas frente a los asociados.

La internacionalización de la asociación se amplia, aspecto en el que ha sido crucial el papel del BAGE.

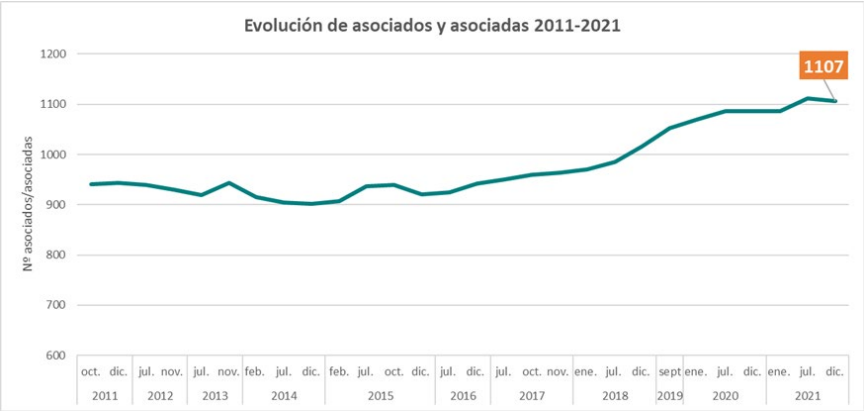

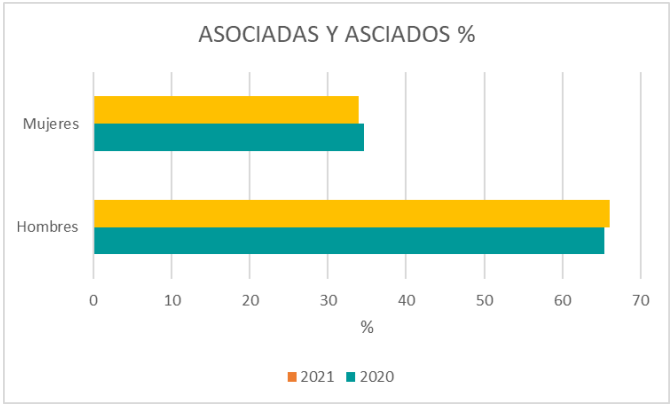

Países extranjeros con asociados y asociadas de la AGE

Porcentaje de asociados y asociadas por provincias

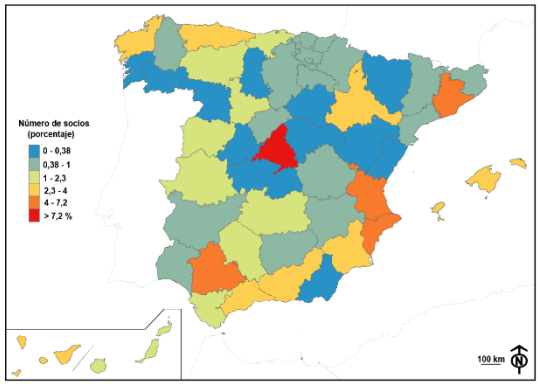

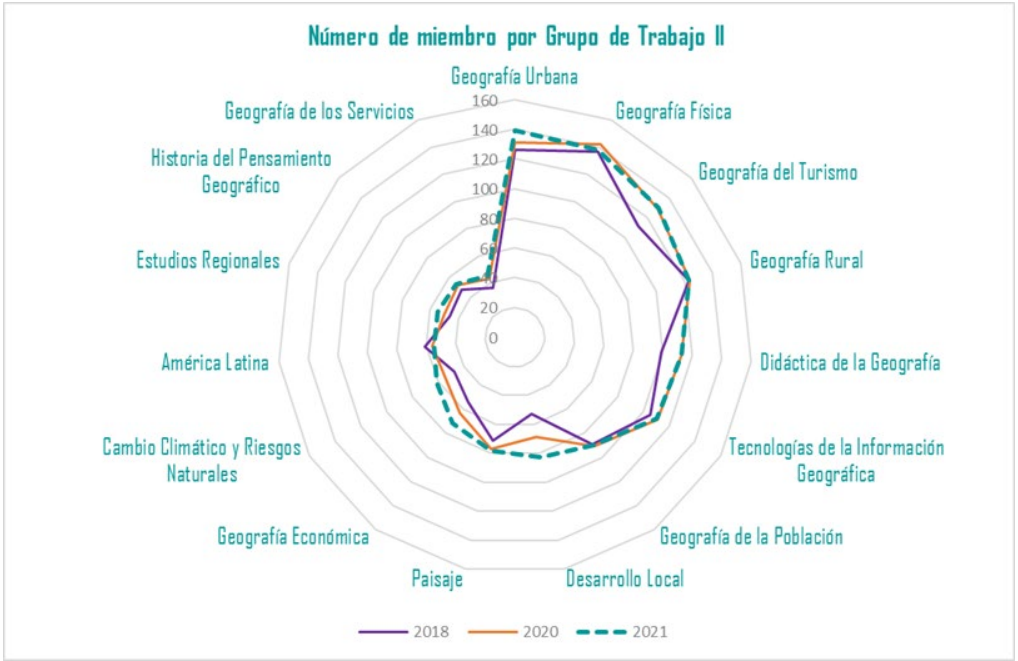

Entre las diferentes acciones llevadas a cabo por la secretaría administrativa y la secretaría general, podemos destacar las siguientes:

- Mantenimiento de la comunicación con los/las asociados/asociadas.
- Actualización de los contenidos de la página web de la asociación.
- Coordinación de las acciones de las vocalías con Presidencia y tesorería.
- Actualización y control de altas y bajas en la base de datos de asociados/asociadas.
- Coordinación con el equipo editorial del BAGE y Tesorería para registro de altas por publicación.
- Convocatoria de reuniones y registro de actas de: Junta Directiva (4); Comisiones Permanentes de los Grupos de Trabajo (); Grupo de Trabajo para el Congreso General de La Laguna (4); Comité organizador del Coloquio Ibérico (3); Comisión Talento Sénior (4); Comisión de Coordinadores/Coordinadoras para las pruebas de Acceso a la Universidad (1), Comité Español de la UGI (2); Comité Editorial de la Aportación Española para el Congreso de la UGI en París (1).
- Apoyo al trabajo de las vocalías
- Coordinación del proceso electoral y diseño de la votación online para la renovación de la fracción impar de la junta directiva.

La Junta directiva quiere agradecer la colaboración, su trabajo y su compromiso con la Asociación a:

- Carmen Mínguez
- Marisol Rodríguez
- Pepe Torres
- Amaranta Heredia
- Samuel Biener
- Fermina Rojo
- José Domingo Sánchez

AGE
Asociación Española de Geografía
50

MEMORIA DE ACTIVIDADES

2021

AGE
Asociación Españo
de Geografía
50