INFORME ASOCIADOS Y ASOCIADAS

2022

AGE 50
Asociación Española de Geografía

índice

	pp.
1. Presentación del informe	1
2. Datos generales	2
3. Grupos de trabajo	10
4. Consideraciones finales	29

1. Presentación del informe

En este informe se recoge la evolución de la asociación en relación con los asociados y asociadas así como las características de los miembros de la asociación, su vinculación a los grupos de trabajo y las tendencias que se pueden observar en relación con los últimos años. Tal y cómo se ha señalado en informes anteriores, la asociación ha ido creciendo en número y en la actualidad contamos con 1.156 miembros.

Siguiendo la misma estructura que en años anteriores, se presentan los datos general y se hace un análisis pormenorizado por cada grupo de trabajo. Al igual que en años anteriores, se realizan unas consideraciones finales que pueden servir de guía, motivación o reflexión de cara a mantener la tendencia de crecimiento de la AGE.

Datos a 22 de noviembre de 2022

2. Datos generales

El número de miembros de la AGE ha mantenido su crecimiento a lo largo de los últimos ños y especialmente desde 2016. En estos momentos la asociación tiene la cifra más alta de miembros de toda su trayectoria (Figura 1). A lo largo del año se experimentan bajas y altas, tal y cómo viene ocurriendo en años anteriores. Ha sido especialmente llamativo el número de altas que se ha producido en noviembre de este año (Figura 2).

Por otra parte, las altas de asociados/as por publicación en el BAGE (Figura 3) han sido 18, descendiendo esta cifra respecto a años anteriores.

Figura 1

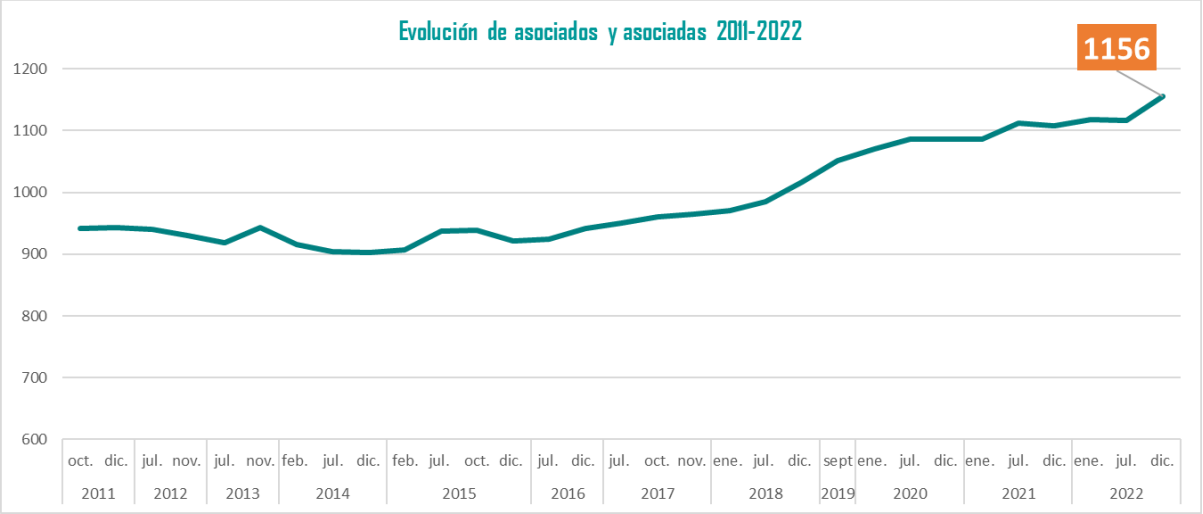

Figura 2

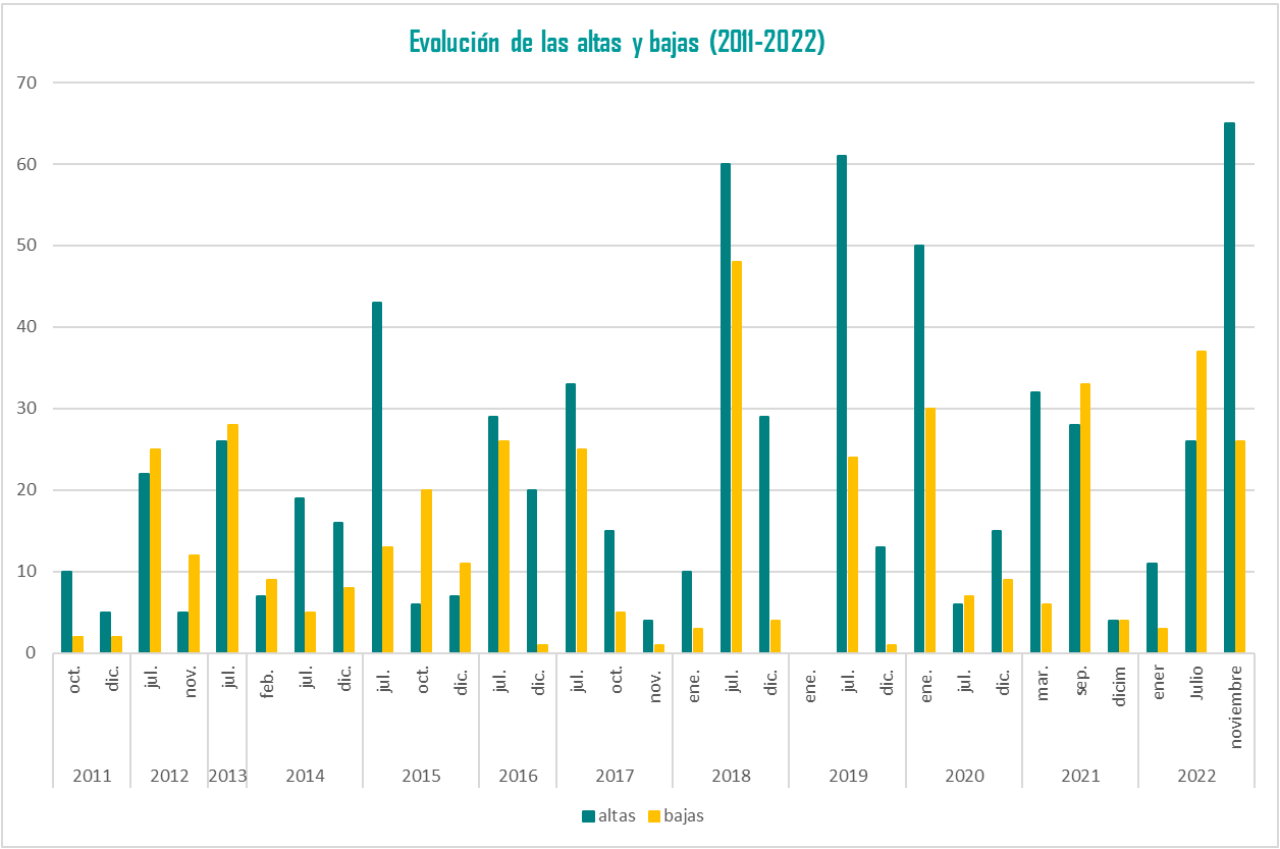

Figura 3

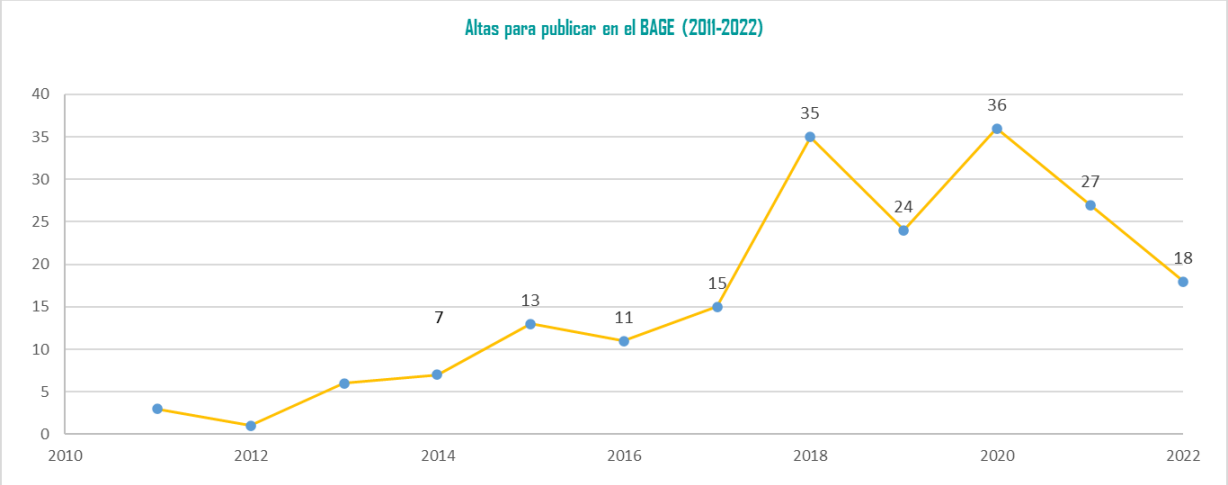

En las figuras 4, 5 y 6 se pueden observar las características de los miembros de la asociación.

Tipo de cuota: el mayor porcentaje de miembros se acogen a la cuota general (77,7) aunque, como en años anteriores, se observa un descenso en este tipo de cuota desde 2019, año en el que suponía un 85,9 hasta el porcentaje mencionado. Por el contrario, el número de miembros jubilados ha pasado del 1,3% en 2020 al 6,4% en 2022, una tendencia que ha sido señalada en múltiples ocasiones dentro de la Junta Directiva y en las asambleas generales celebradas.

Figura 4

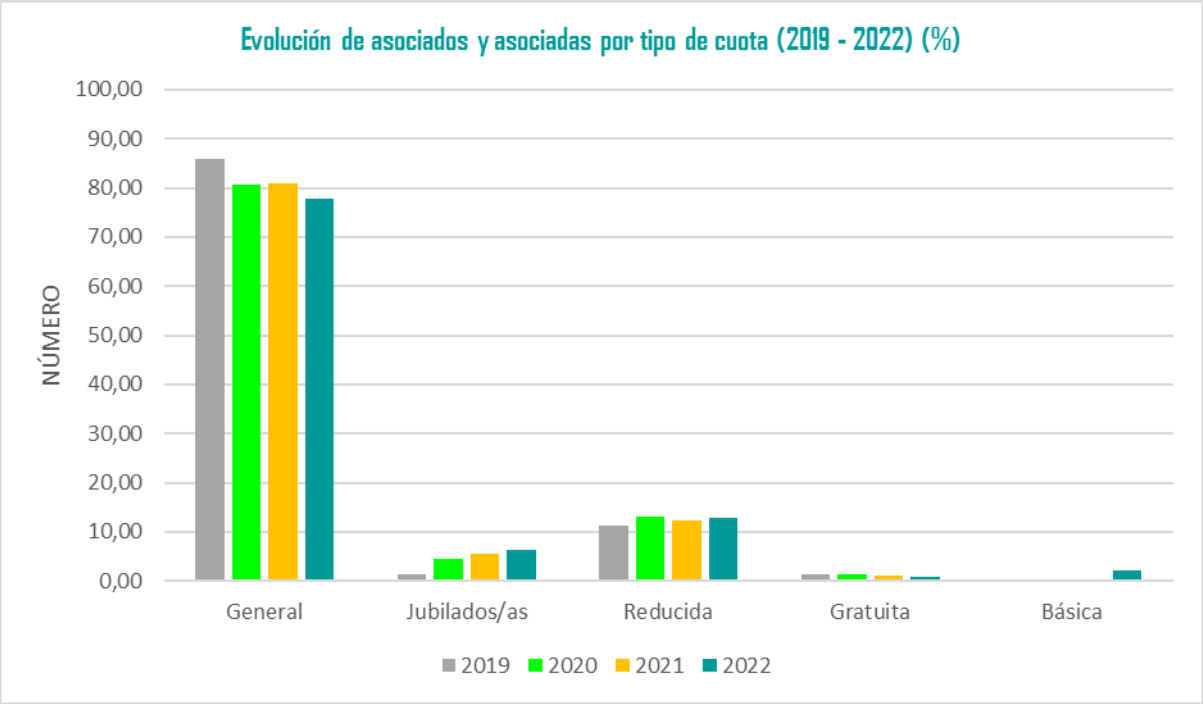

En lo que se refiere a las cuotas reducidas, este año se ha incorporado como iniciativa novedosa, la captación de jóvenes estudiantes de grados en geografía. A este tipo de cuota se le ha denominado cuota básica y es totalmente gratuita. El objetivo fundamental ha sido atraer a jóvenes a la asociación para que puedan formar parte de ella en un futuro.

Por otra parte, el porcentaje de cuotas reducidas por egresados/as y desempleados/as, aumenta ligeramente de 12,4% al 12,9%.

Respecto a la composición por sexo de los miembros de la AGE, se mantienen los porcentajes muy similares a años anteriores, oscilando entre el 65-66% de hombres y el 34-35% de mujeres. El número total de mujeres asociadas es de 398 frente a 758 hombres.

Figura 5

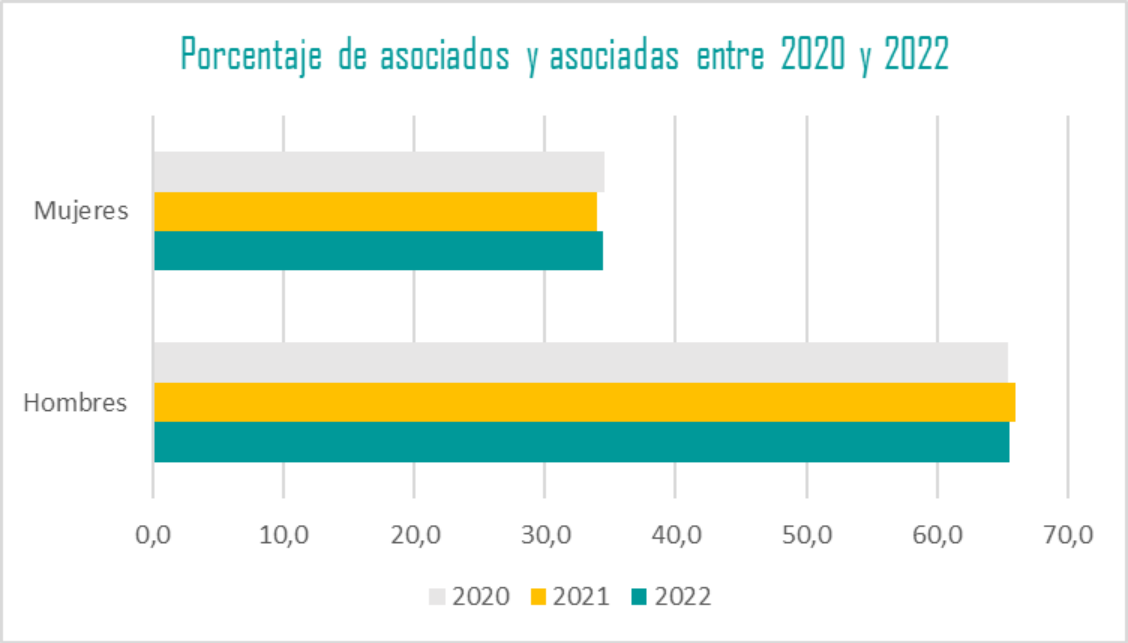

Respecto a la edad media de la asociación, ésta se sitúa en 51 años, confirmándose una tendencia en el aumento de la edad de los miembros (Figura 6). En la figura 6 se puede observar la diferencia entre el año de nacimiento de los miembros de la Age en 2022 u en 2021 y cómo en este último año se han aumentado los/as asociados/as nacidos entre 1960 y 1970 así como en 1981.

Por otra parte, se incorporan ya en este gráfico miembros más jóvenes, nacidos en la década de los 2000.

Figura 6

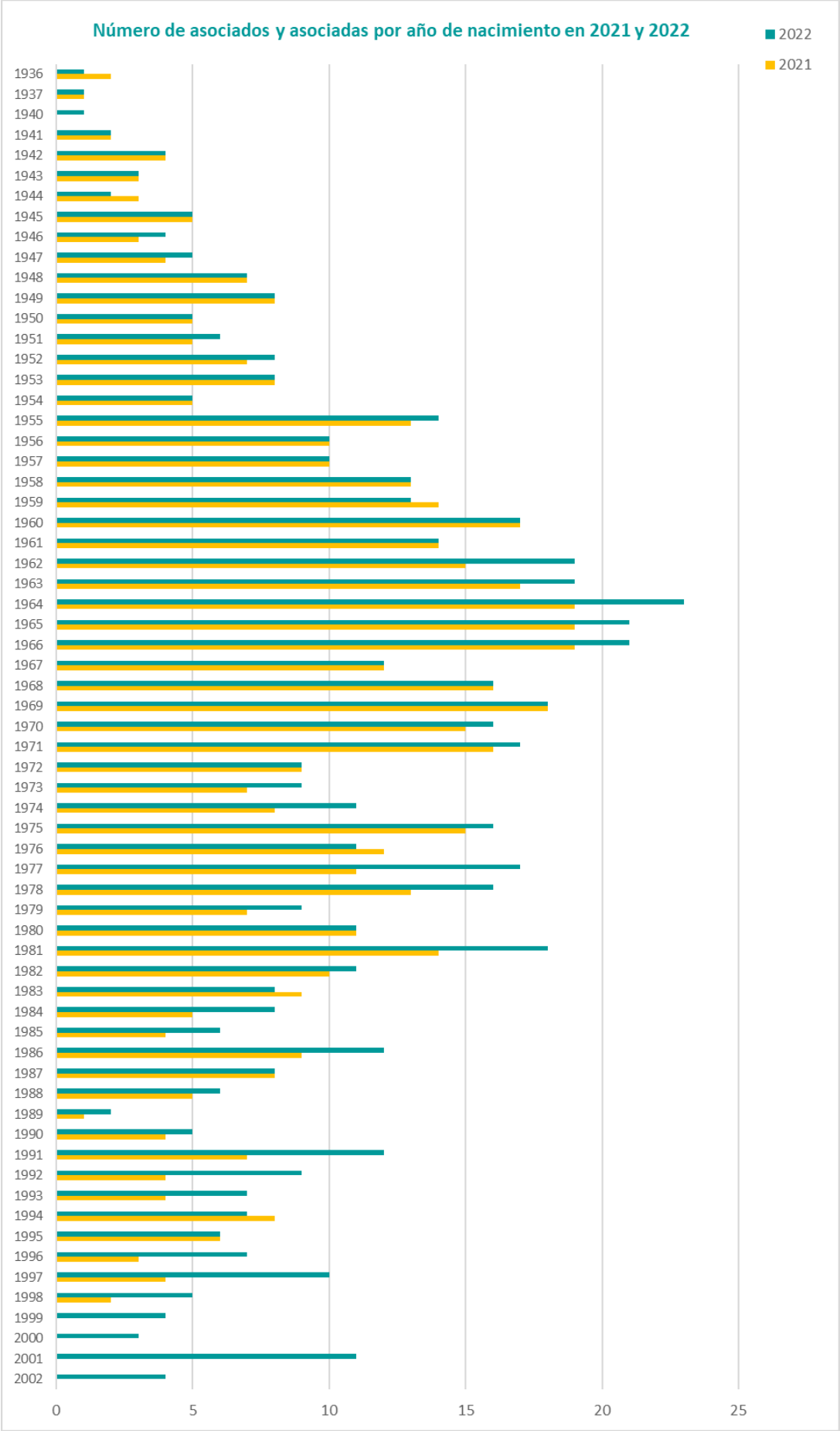
Número de asociados y asociadas por año de nacimiento en 2021 y 2022
2022
2021
1936
1937
1940
1941
1942
1943
1944
1945
1946
1947
1948
1949
1950
1951
1952
1953
1954
1955
1956
1957
1958
1959
1960
1961
1962
1963
1964
1965
1966
1967
1968
1969
1970
1971
1972
1973
1974
1975
1976
1977
1978
1979
1980
1981
1982
1983
1984
1985
1986
1987
1988
1989
1990
1991
1992
1993
1994
1995
1996
1997
1998
1999
2000
2001
2002
0
5
10
15
20
25

Figura 7

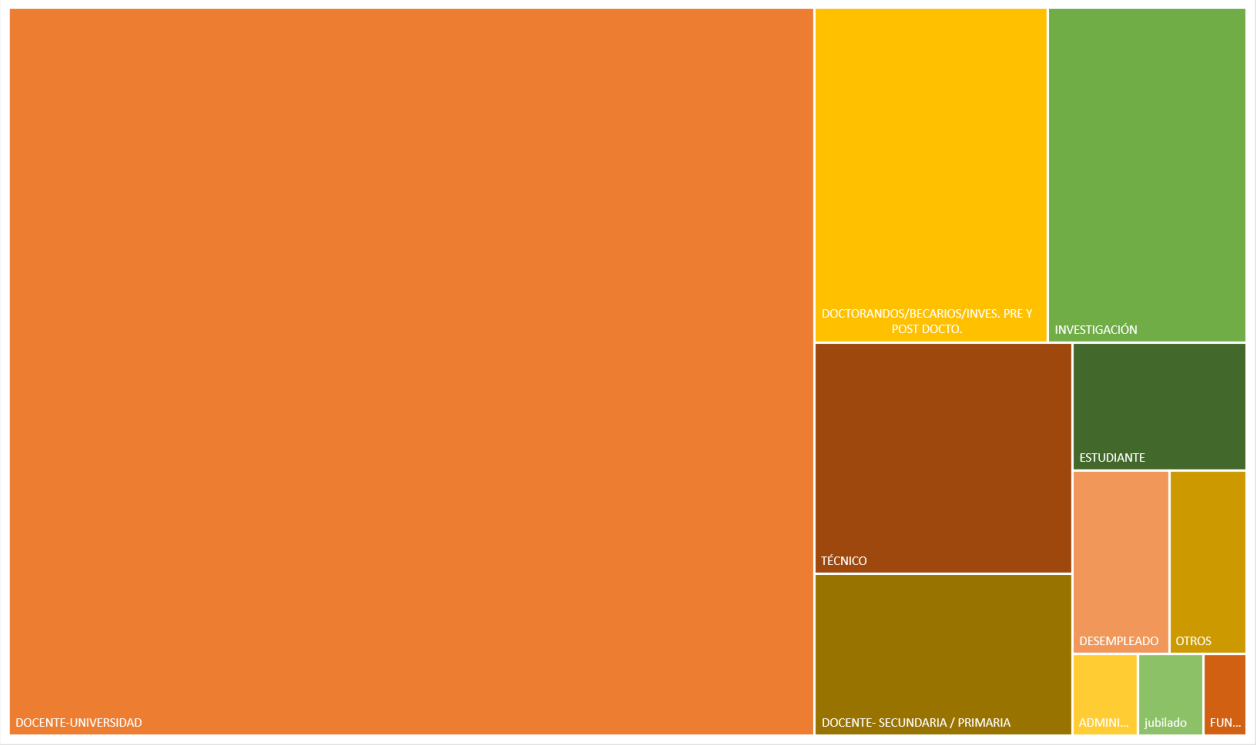

Tabla 1

TIPO	NÚMERO	%
DOCENTE-UNIVERSIDAD	660	65,1
DOCTORANDOS/BECARIOS/INVES. PRE Y POST DOCT	88	8,7
INVESTIGACIÓN	75	7,4
TÉCNICO	67	6,6
DOCENTE- SECUNDARIA / PRIMARIA	47	4,6
ESTUDIANTE	25	2,5
DESEMPLEADO	20	2,0
ADMINISTRATIVO	6	0,6
jubilado	6	0,6
FUNCIONARIO	4	0,4
OTROS	16	1,6

En relación con la actividad profesional- (disponibles 1.014 respuestas), se mantiene un alto porcentaje de miembros dedicados a la actividad docente universitaria (65,1%) seguido por doctorando,/as, becarios/as de investigación pre y post doctorales (8,7%) y por la investigación (7,4%). La actividad en puestos técnicos y la docencia en secundaria son también los perfiles más habituales en los miembros de la asociación (6,6% y 4,6% respectivamente).

La AGE se ha convertido también en una asociación internacional con miembros residentes en diferentes países. El 95,6% de sus miembros reside en España y el 4,4% lo hace en otros países, alcanzando 18 diferentes Figuras 8, 9 y 10).

Entre los países extranjeros en los que residen más miembros destaca México, Chile y Portugal con 11, 6 y 5 miembros respectivamente.

Figura 8

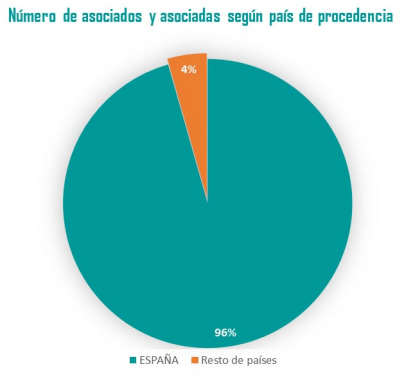

Figura 9

Países extranjeros con asociados y asociadas de la AGE

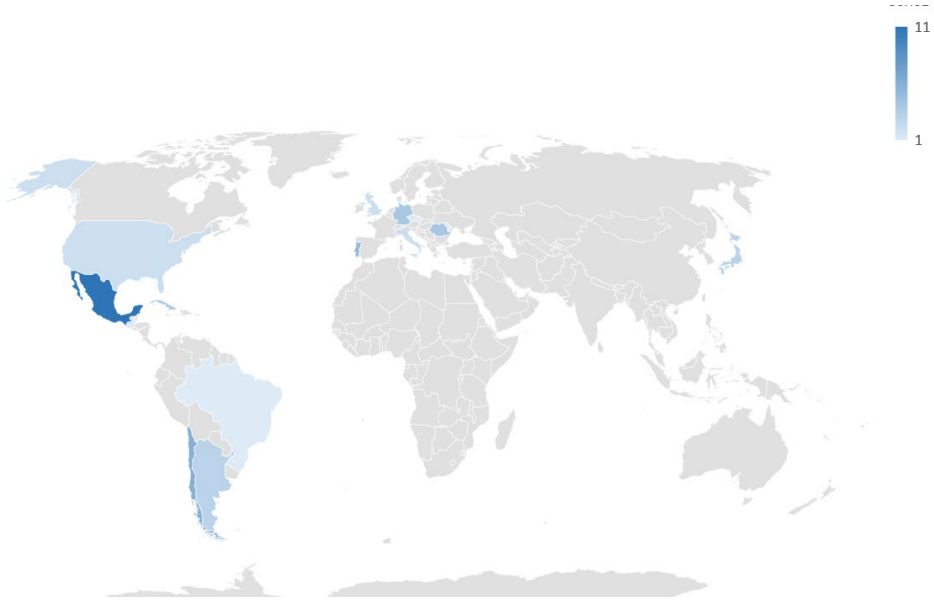

Figura 10

Respecto a la distribución de miembros por provincias españolas, se mantiene la disparidad y la heterogeneidad que caracterizaba os años anteriores y, en general, las provincias con más miembros siguen siendo las mismas: Madrid (15,5% en 2021 y 15,7% en 2022) seguido de Barcelona (7,7% en 2021 y 8,1% en 2022). La tercera provincia con más miembros ha variado, pasando de Valencia en 2021 a Sevilla en 2022 (7,2%).

Figura 11

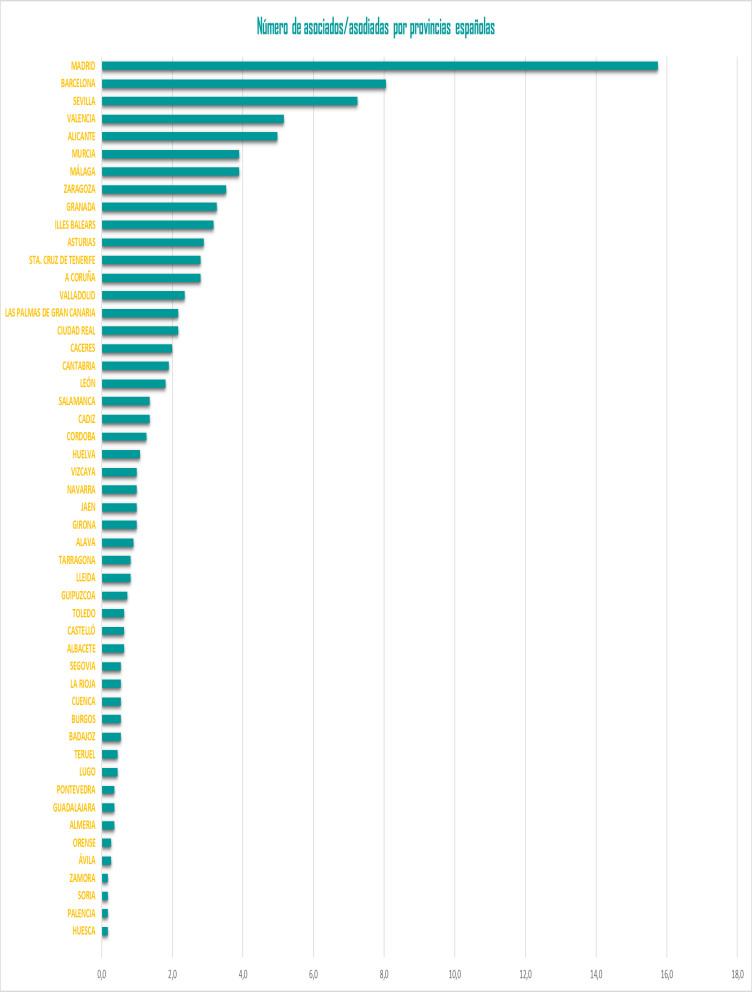

Tabla 2. Número de asociados/as por provincias españolas

PROVINCIAS	Nº 2021	%	Nº 2022	%
MADRID	163	15,54	174	15,7
BARCELONA	81	7,72	89	8,1
SEVILLA	80	7,63	80	7,2
VALENCIA	61	5,82	57	5,2
ALICANTE	53	5,05	55	5,0
MURCIA	42	4,00	43	3,9
MÁLAGA	40	3,81	43	3,9
ZARAGOZA	38	3,62	39	3,5
ASTURIAS	35	3,34	32	2,9
ISLAS BALEARES	32	3,05	35	3,2
GRANADA	32	3,05	36	3,3
LA CORUÑA	32	3,05	31	2,8
SANTA CRUZ DE TENERIFE	28	2,67	31	2,8
CIUDAD REAL	25	2,38	24	2,2
LAS PALMAS DE GRAN CANARIA	24	2,29	24	2,2
VALLADOLID	24	2,29	26	2,4
CACERES	21	2,00	22	2,0
LEÓN	18	1,72	20	1,8
CANTABRIA	17	1,62	21	1,9
SALAMANCA	17	1,62	15	1,4
CORDOBA	16	1,53	14	1,3
CÁDIZ	14	1,33	15	1,4
HUELVA	11	1,05	12	1,1
JAEN	11	1,05	11	1,0
ÁLAVA	10	0,95	10	0,9
NAVARRA	10	0,95	11	1,0
BADAJOZ	9	0,86	6	0,5
GIRONA	9	0,86	11	1,0
VIZCAYA	9	0,86	11	1,0
TARRAGONA	8	0,76	9	0,8
GUIPÚZCOA	7	0,67	8	0,7
CUENCA	6	0,57	6	0,5
LA RIOJA	6	0,57	6	0,5
LERIDA	6	0,57	9	0,8
SEGOVIA	6	0,57	6	0,5
ALBACETE	5	0,48	7	0,6
BURGOS	5	0,48	6	0,5
LUGO	5	0,48	5	0,5
ALMERIA	4	0,38	4	0,4
CASTELLÓN	4	0,38	7	0,6
TERUEL	4	0,38	5	0,5
TOLEDO	4	0,38	7	0,6
GUADALAJARA	3	0,29	4	0,4
ORENSE	3	0,29	3	0,3
PONTEVEDRA	3	0,29	4	0,4
HUESCA	2	0,19	2	0,2
PALENCIA	2	0,19	2	0,2
SORIA	2	0,19	2	0,2
ÁVILA	1	0,10	3	0,3
ZAMORA	1	0,10	2	0,2

Figura 12
Porcentaje de asociados y asociadas por provincias

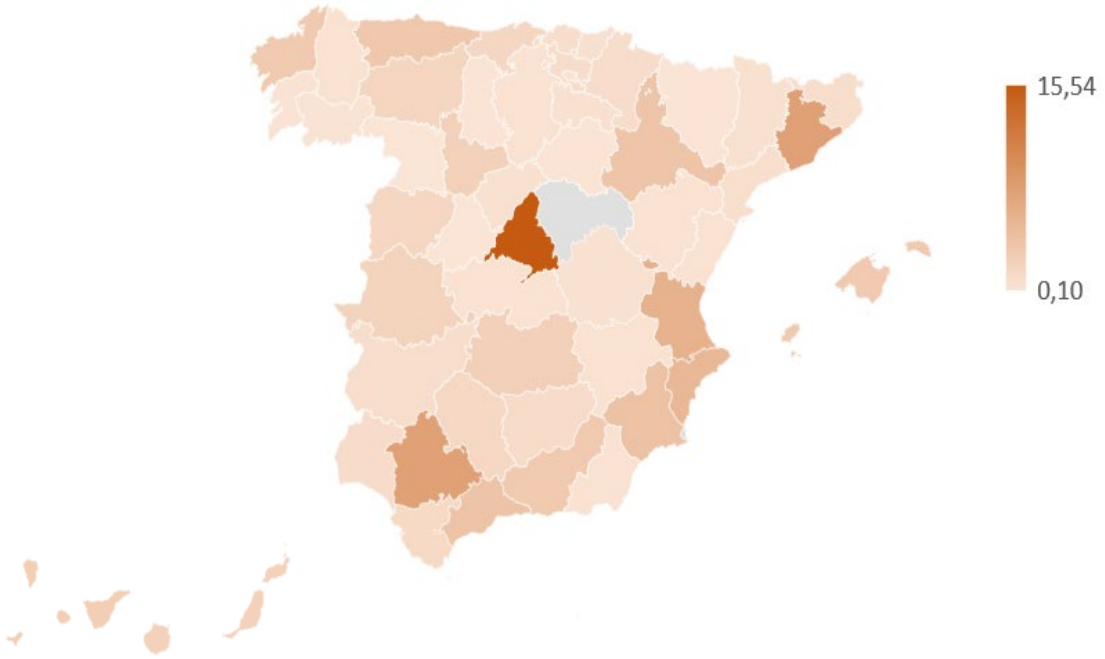

Desde el año 2021 se puso en marcha el programa de Geovoluntariado que ha mantenido una número más o menos estable de participantes. En las últimas semanas de este año se han llevado a cabo varias iniciativas conectadas con la Iniciativa Talento Sénior que pretenden aumentar la visibilidad de este programa. El porcentaje de participantes se mantiene en un 1.8% de los miembros de la AGE (Figura 13).

Figura 13

3. Grupos de trabajo

Figura 14

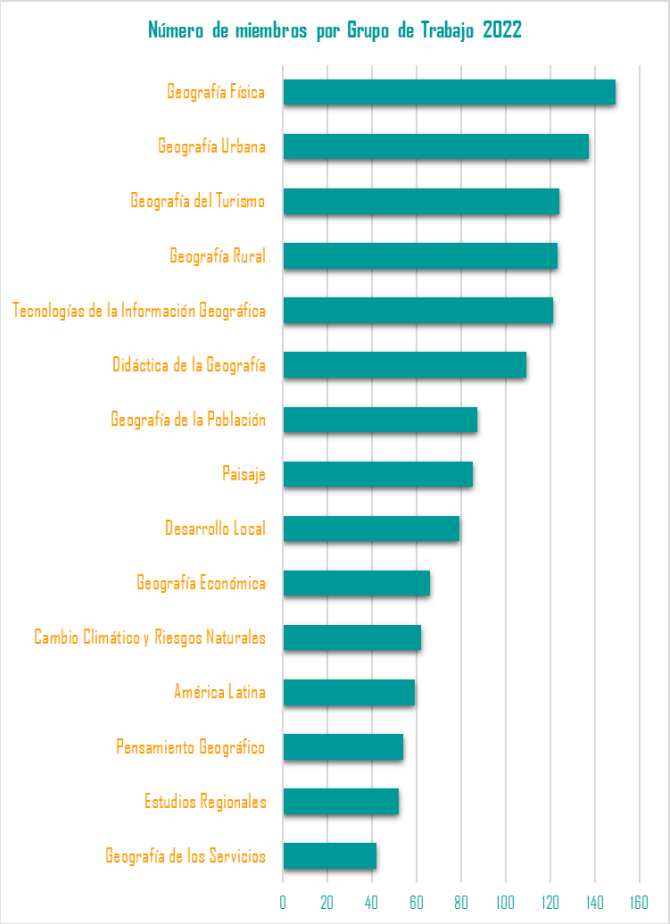

- La AGE mantiene el mismo número de grupos de trabajo: 15.
- La media de Grupos a los que está apuntado cada miembro de la asociación se mantiene idéntica al años 2021: 1,2 grupos.
- El número medio de miembros por Grupo aumenta ligeramente de 89,6 miembros en 2021 a 89,9 miembros en 2022..
- Los Grupos que presentan mayor número de miembros son Geografía Física (149), Geografía Urbana (137) y Geografía del Turismo (124) (Figura 14), variando ligeramente desde 2021 hasta la actualidad (Figura 16).
- Se mantiene la tendencia al aumento de miembros en los grupos de trabajo entre 2018 y 2022 (Figuras 15 y 16 y Tabla 3).

Figura 15

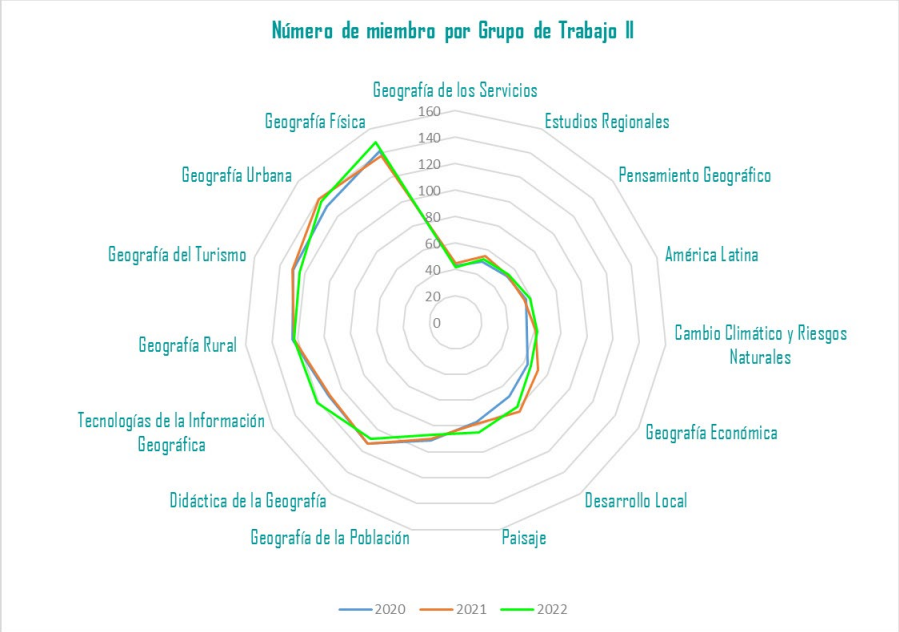

Figura 16

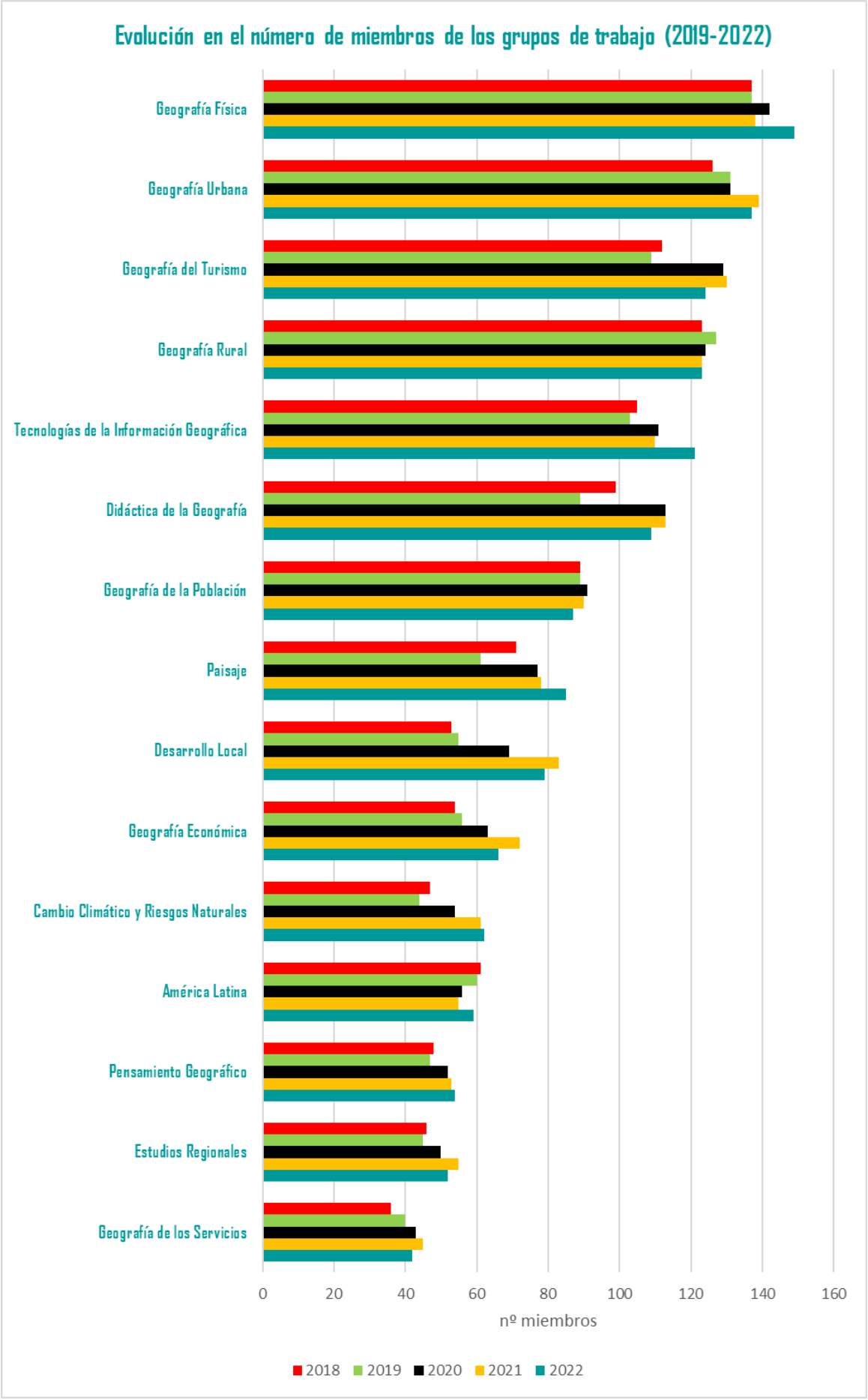
Evolución en el número de miembros de los grupos de trabajo (2019-2022)
Geografía Física
Geografía Urbana
Geografía del Turismo
Geografía Rural
Tecnologías de la Información Geográfica
Didáctica de la Geografía
Geografía de la Población
Paisaje
Desarrollo Local
Geografía Económica
Cambio Climático y Riesgos Naturales
América Latina
Pensamiento Geográfico
Estudios Regionales
Geografía de los Servicios
0
20
40
60
80
100
120
140
160
nº miembros
2018
2019
2020
2021
2022

Tabla 3.
Grupos de Trabajo y número de miembros

	2018	2019	2020	2021	2022
Geografía de los Servicios	36	40	43	45	42
Estudios Regionales	46	45	50	55	52
Pensamiento Geográfico	48	47	52	53	54
América Latina	61	60	56	55	59
Cambio Climático y Riesgos Naturales	47	44	54	61	62
Geografía Económica	54	56	63	72	66
Desarrollo Local	53	55	69	83	79
Paisaje	71	61	77	78	85
Geografía de la Población	89	89	91	90	87
Didáctica de la Geografía	99	89	113	113	109
Tecnologías de la Información Geográfica	105	103	111	110	121
Geografía Rural	123	127	124	123	123
Geografía del Turismo	112	109	129	130	124
Geografía Urbana	126	131	131	139	137
Geografía Física	137	137	142	138	149

En este informe se incluye como novedad la consulta realizada a los Grupos de Trabajo en relación con la presencia de hombres y mujeres en las actividades llevadas a cabo (Tabla 4). El resultado es que durante el año 2022 de participaciones fue de 2.160, de las cuales 1.292 fueron de hombres y 868 de mujeres. Entre los aspectos más interesantes de reseñar es la diferencia entre primeros y primeras firmantes (421 frente a 282), la presencia en comités científicos o en los comités organizadores de las actividades.

Tabla 4.
Número de participaciones en las actividades de los grupos según sexo (2022).

GRUPO DE TRABAJO	NOMBRE DEL CONGRESO/COLOQUIO/JORNADA	ASISTENTES		COMITÉ ORGANIZADOR		COMITÉ CIENTÍFICO		PONENCIAS		MESAS REDONDAS		PRIMEROS/AS FIRMANTES	
		H	M	H	M	H	M	H	M	H	M	H	M
CAMBIO CLIMÁTICO Y RIESGOS NATURALES	Clima, salud humana y riesgos emergentes	-	-	3	2	3	2	3	0	-	-	-	-
GEOGRAFÍA RURAL	ColoRURAL 2022: XXI Coloquio de Geografía Rural de la AGE, y IV Coloquio Internacional de Geografía Rural	24	17	3	2	8	7	1	1	3	2	25	11
GEOGRAFÍA URBANA	XVI Coloquio de Geografía Urbana. Procesos urbanos y turísticos en escenarios postpandemia. Visiones sobre dos continentes	34	24	10	4	15	8	1	1	5	0	27	18
GRUPO DE TRABAJO DE DESARROLLO LOCAL	Jornadas de Campo 2022. Contextos de desarrollo local: Béjar, Guijuelo y Alto Tormes	10	10	4	2	-	-0	8	5	-	-	-	-
TECNOLOGÍAS DE LA INFORMACIÓN GEOGRÁFICA	XIX Congreso de Tecnologías de la Información Geográfica - TIG al servicio de los ODS	74	51	9	4	27	8	3	1	7	2	47	25
GRUPO DE TRABAJO DE DESARROLLO LOCAL	Seminario online del GTDL: estudios de caso. Planificación y desarrollo local en contextos de extrema adversidad: tras la erupción volcánica de la Isla de La Palma	62	68	2	0	-	-	6	2	-	-	-	-
GEOGRAFÍA DEL TURISMO	XVIII Coloquio Turismo, Ocio y Recreación de la AGE. II Coloquio Internacional de Turismo AGE-IGU	51	45	2	2	18	16	1	2	3	2	31	29
GEOGRAFÍA DEL TURISMO	Special Session "Tourism Transitions" (A101414J1) of the UGI-IGU Congress of Paris (Time for Geographers),	19	31	2	2	2	2	-	-	-	-	6	17
GEOGRAFIA ECONÓMICA	X Jornadas del Grupo de Geografía Económica	13	11	0	3	8	6	1	1	-	-	7	8
ESTUDIOS REGIONALES	SEMINARIO INTERNACIONAL DE ESTUDIOS REGIONALES "Desarrollo Regional en un contexto internacional de incertidumbre: nuevos retos científicos y metodológicos"	60	40	3	2	3	2	2	0	-	-	-	-
PENSAMIENTO GEOGRÁFICO	X Coloquio Grupo: EL FUTURO DE LA GEOGRAFÍA EN TIEMPO DE CONFLICTOS	13	3	6	3	6	4	1	1	-	-	11	5
GEOGRAFÍA FÍSICA	XXXV Jornadas de campo en Geografía Física	39	23	7	6	-	-	-	-	-	-	5	0
GEOGRAFÍA FÍSICA	XII congreso español y II iberoamericano de biogeografía	43	25	12	2	31	15	-	-	-	-	30	28
XVIII COLOQUIO IBÉRICO DE GEOGRAFÍA	XVIII COLOQUIO IBÉRICO DE GEOGRAFÍA	108	75	14	6	12	6	-	-	13	8	78	50
XXVIII CONGRESO GENERAL AGE/UNIVERSIDAD LA RIOJA	XXVIII Congreso de la Asociación Española de Geografía	-	-	8	8	51	13	-	-	-	-	154	91
Total		550	423	85	48	181	87	24	14	31	14	421	282

A continuación se incluye información detallada por cada uno de los grupos de trabajo en función del sexo, actividad, evolución entre 2018 y 2022 y tipo de cuotas (Figuras 17 a 76).

Geografía urbana

Número de miembros: 137

Figura 17

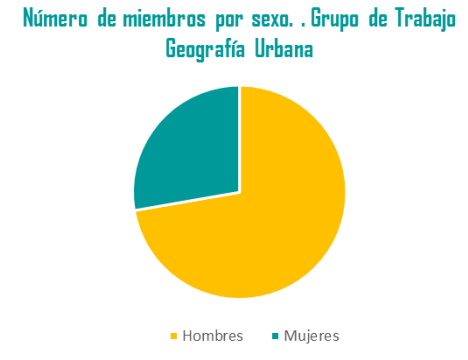

Figura 18

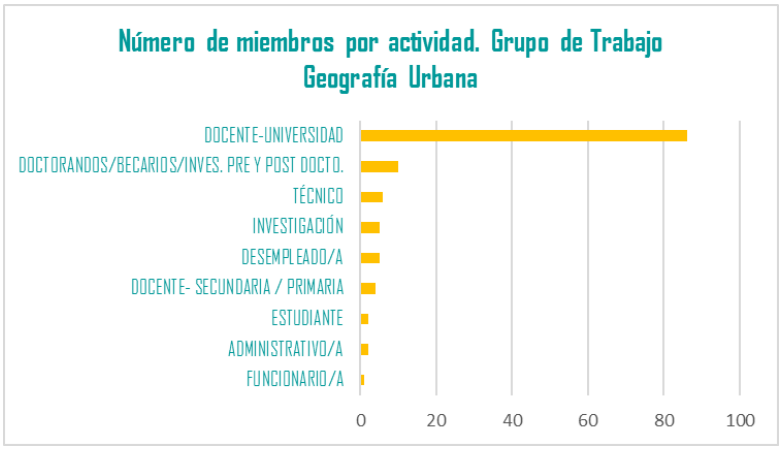

Figura 19



Figura 20

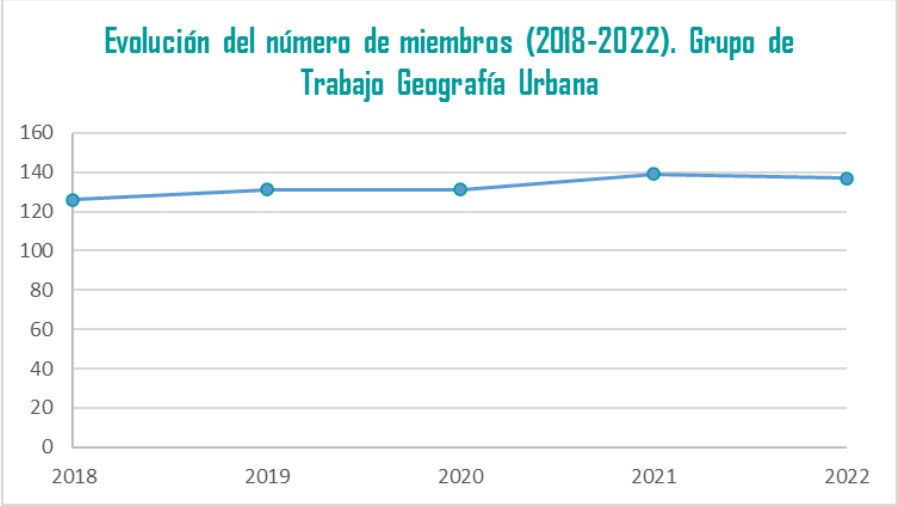

Geografía Física

Número de miembros: 149

Figura 21

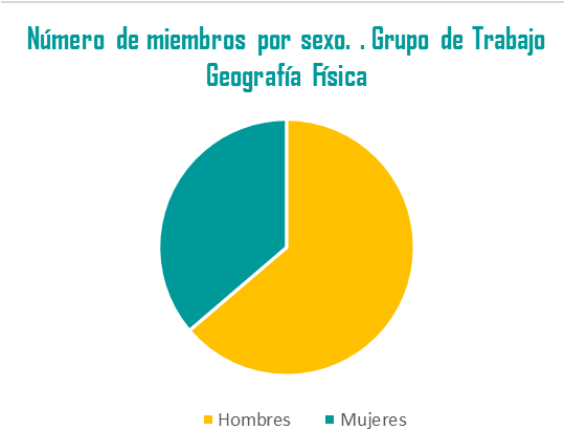

Figura 22

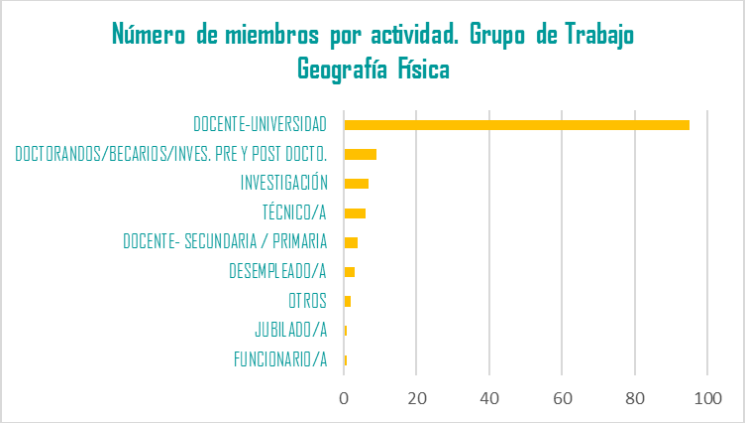

Figura 23

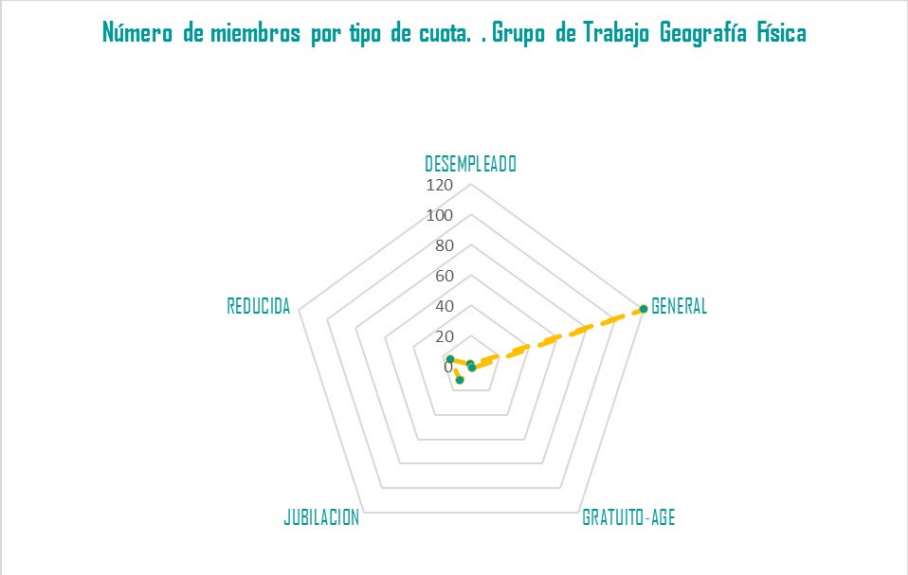

Figura 24

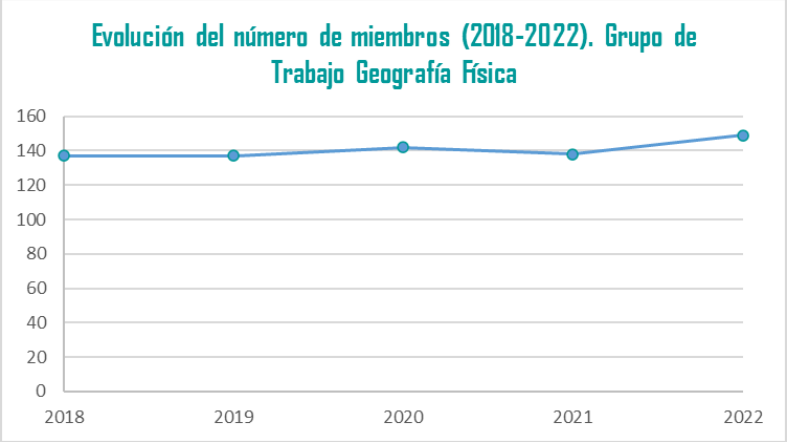

Geografía del Turismo

Número de miembros: 124

Figura 25

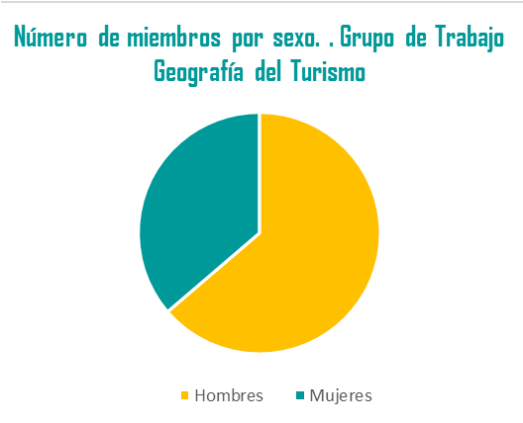

Figura 26

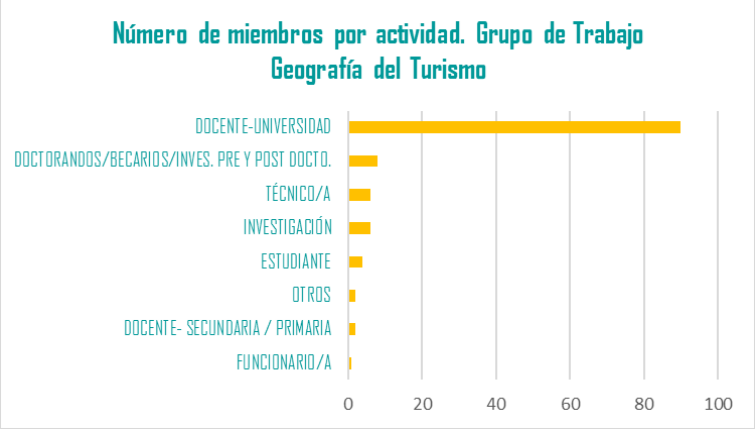

Figura 27



Figura 28

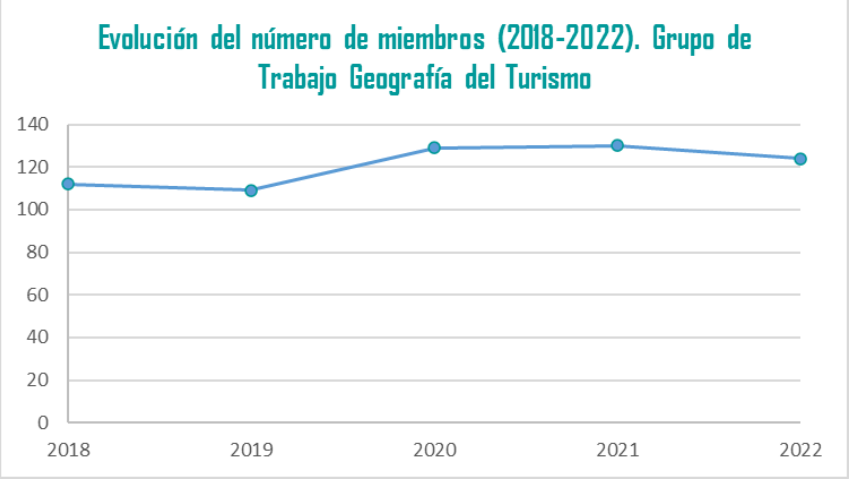

Geografía Rural

Número de miembros: 123

Figura 29

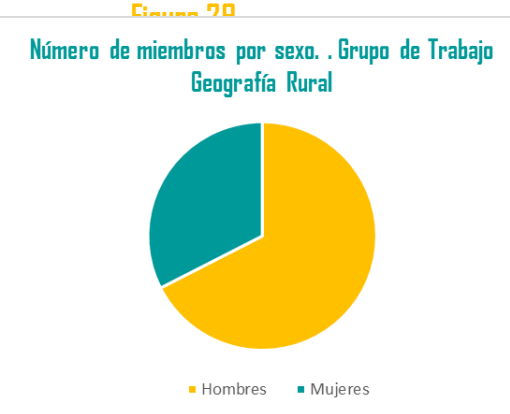

Figura 30

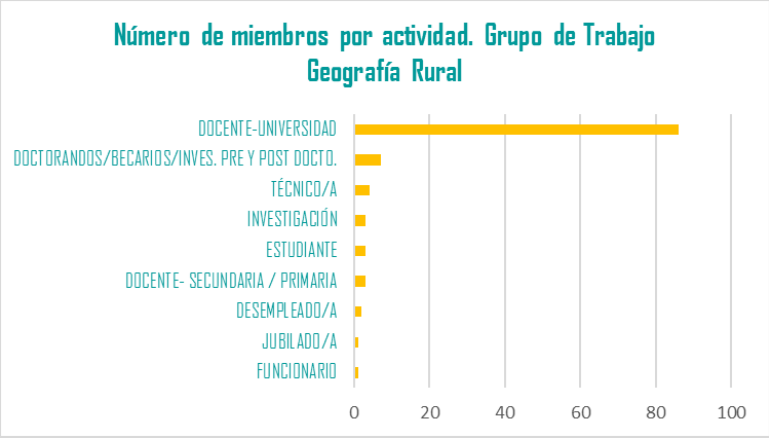

Figura 31

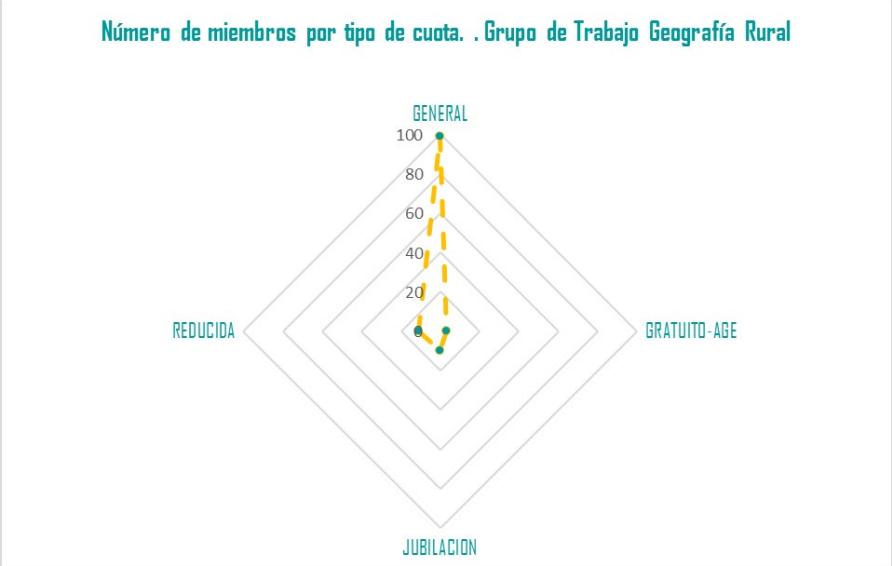

Figura 32

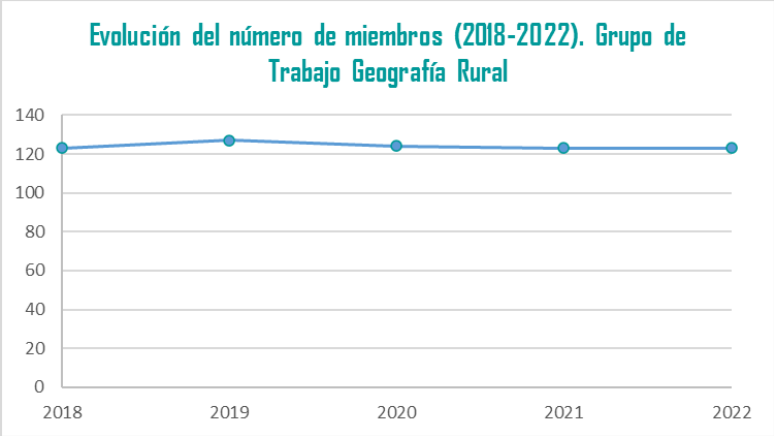

Didáctica de la Geografía

Número de miembros: 113

Figura 33

Figura 34

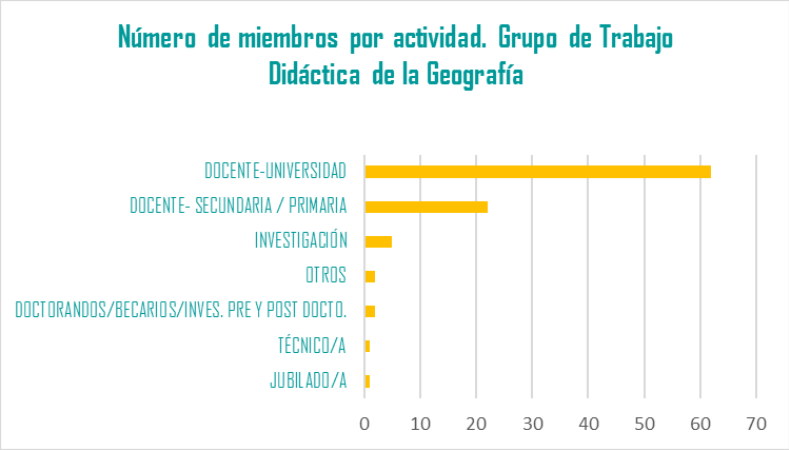

Figura 35

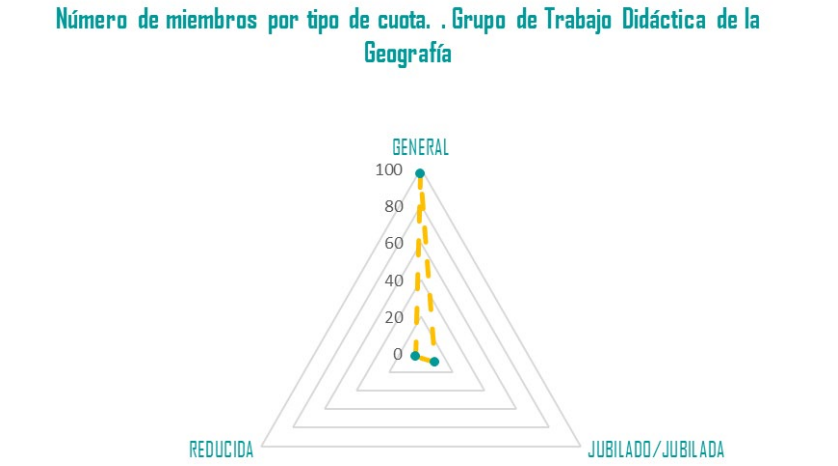

Figura 36

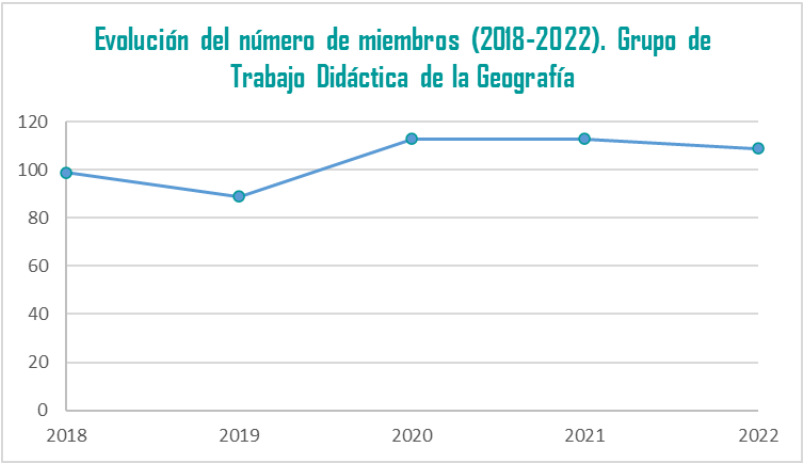

Tecnologías de la Información Geográfica

Número de miembros: 121

Figura 37

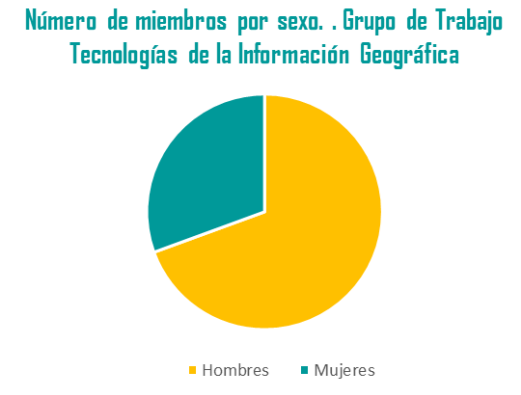

Figura 38

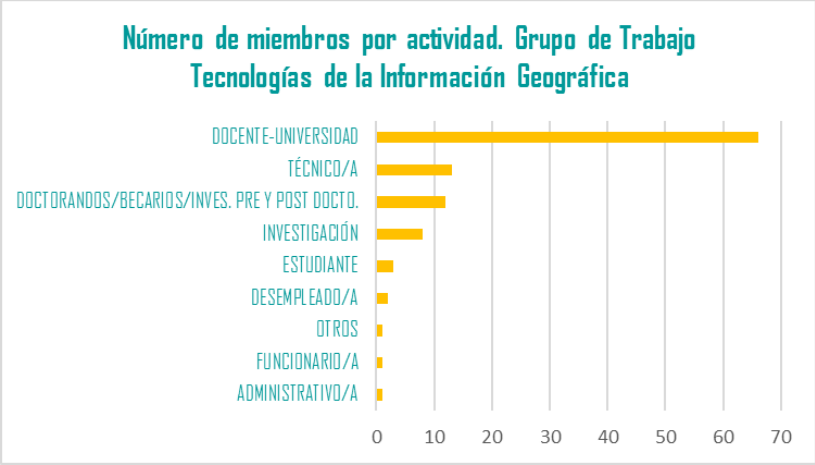

Figura 39

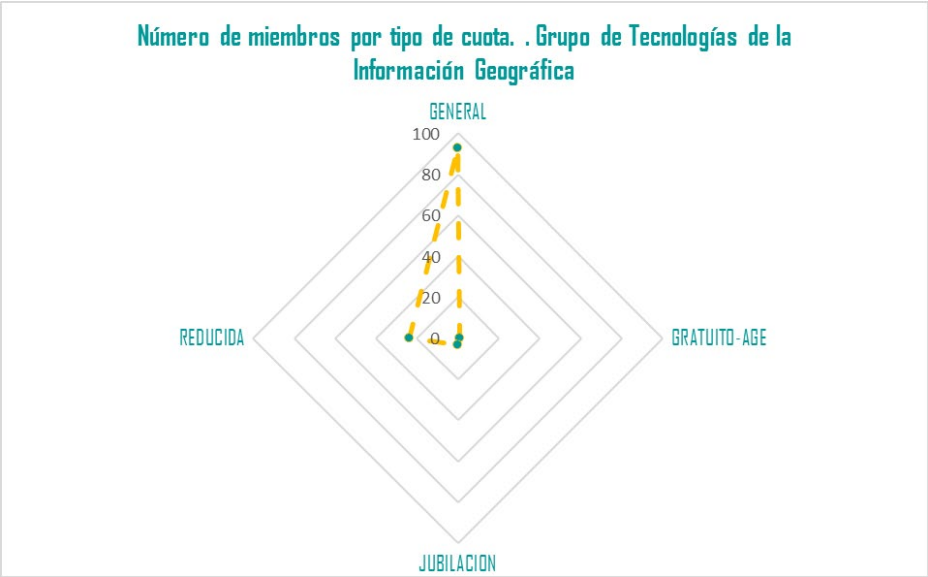

Figura 40

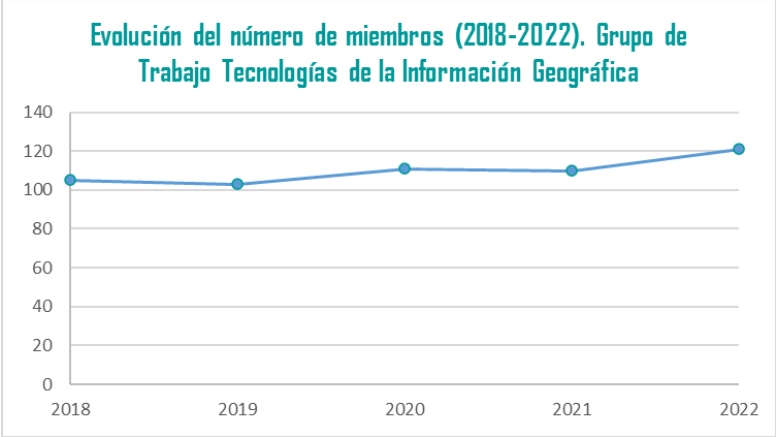

Geografía de la Población

Número de miembros: 87

Figura 41

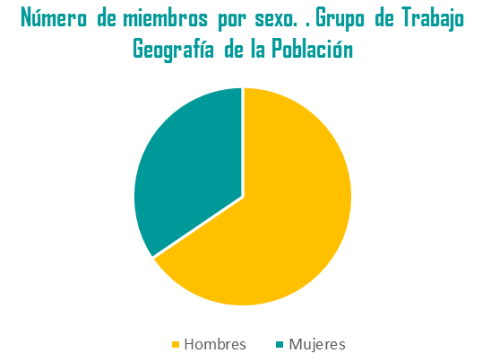

Figura 42

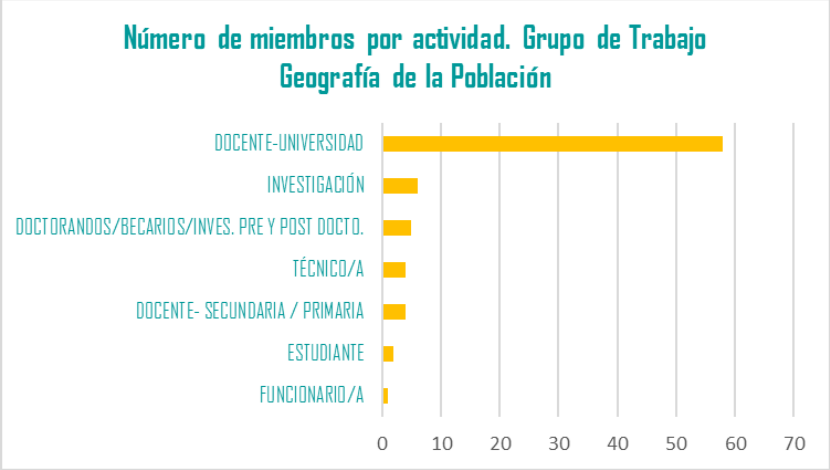

Figura 43



Figura 44

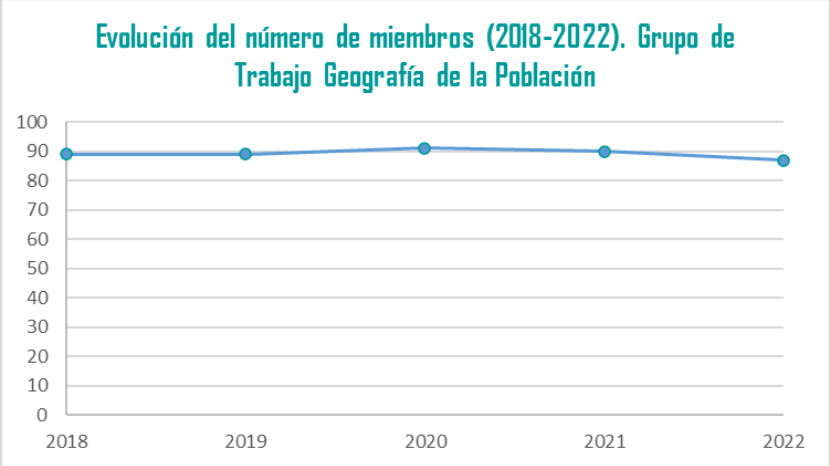

Desarrollo Local

Número de miembros: 80

Figura 45

Figura 46

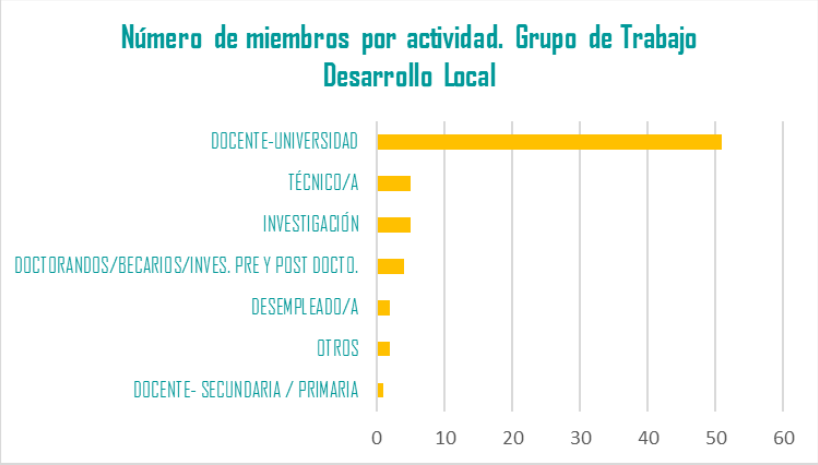

Figura 47

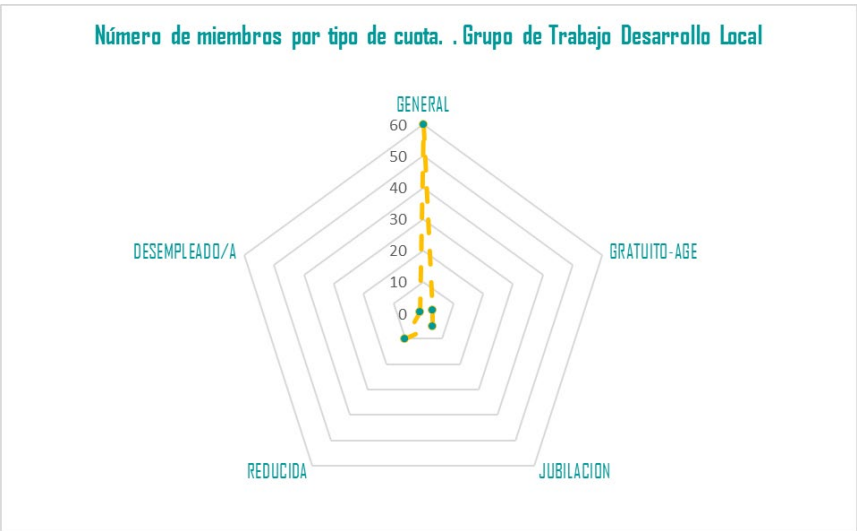

Figura 48

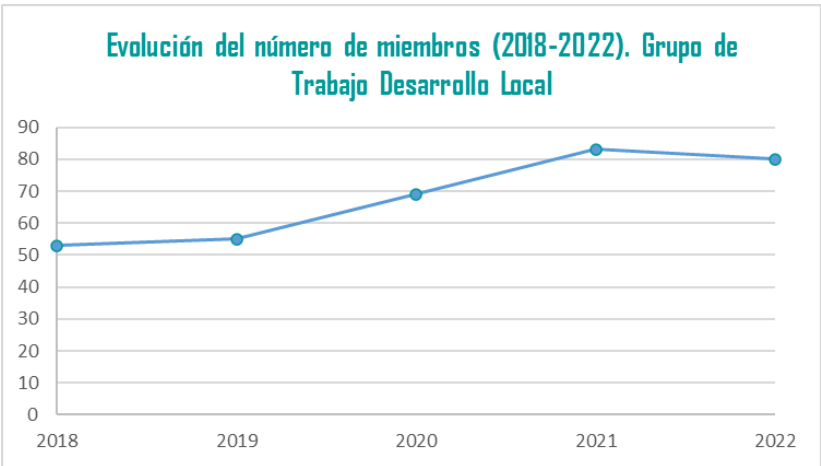

Paisaje

Número de miembros: 85

Figura 49

Figura 50

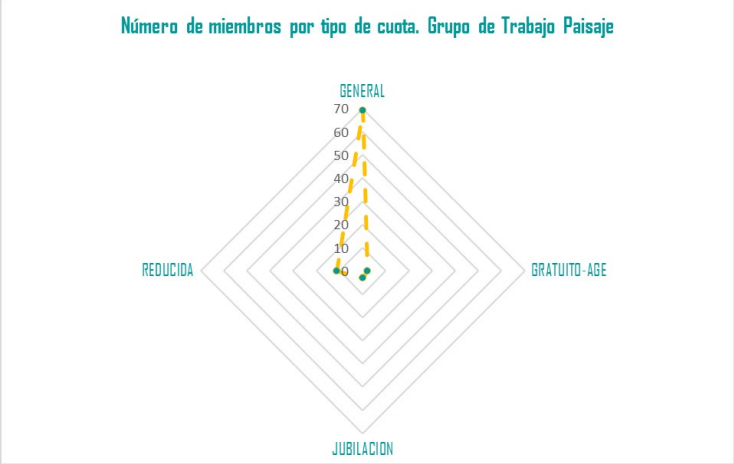

Figura 51

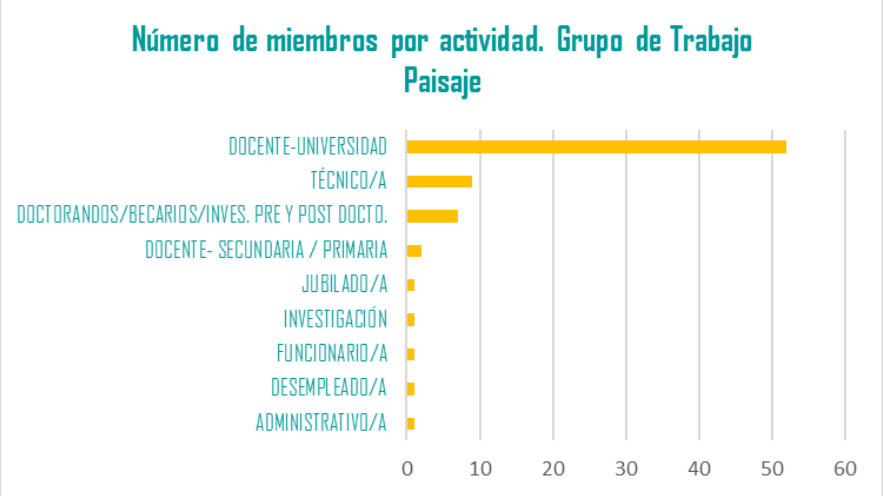

Figura 52

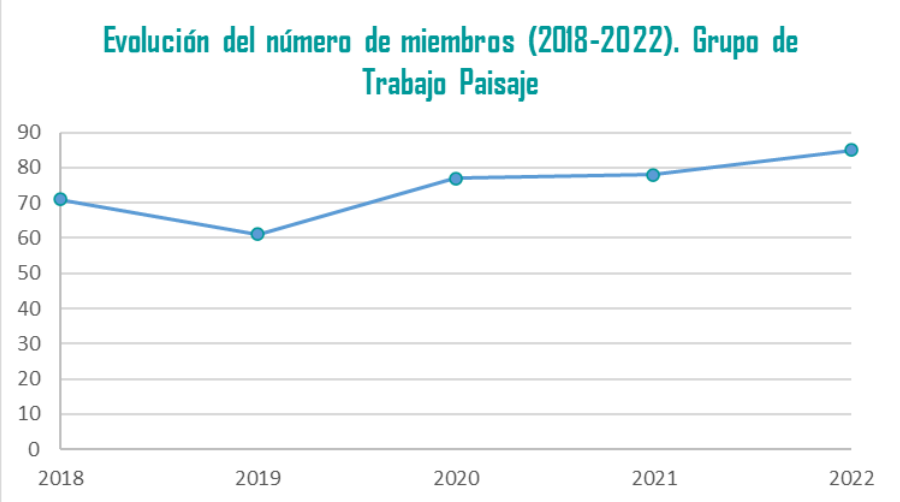

Geografía Económica

Número de miembros: 87

Figura 53

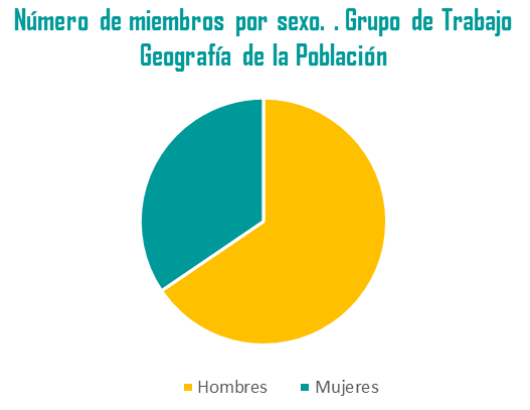

Figura 54

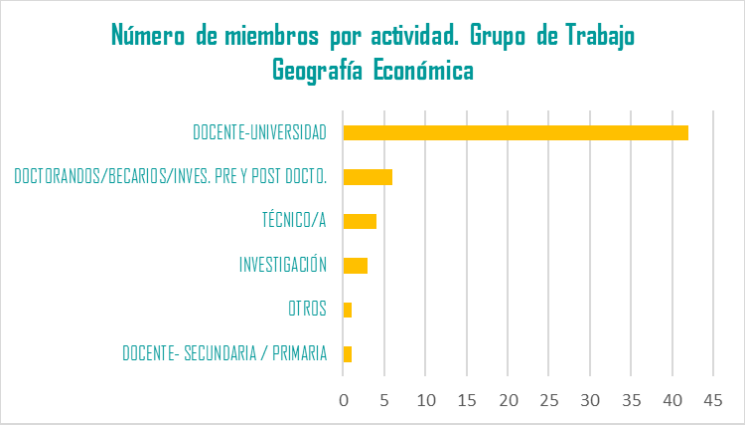

Figura 55

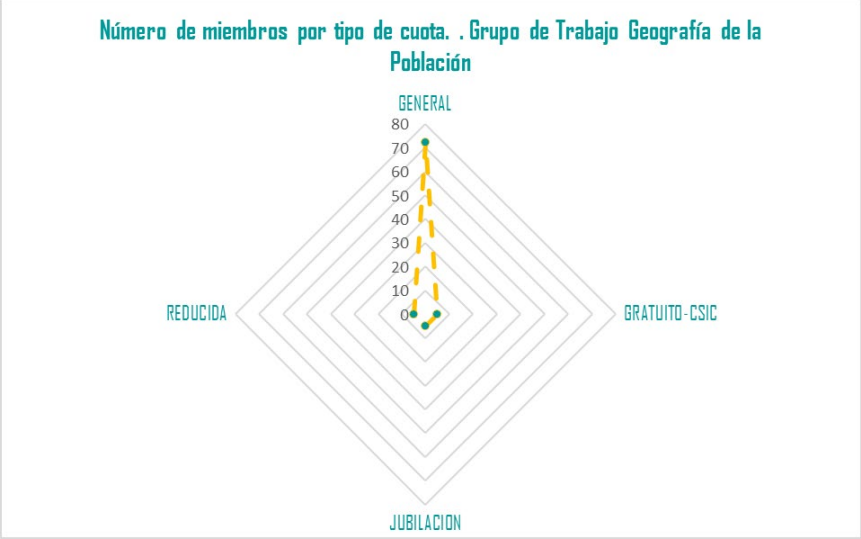

Figura 56

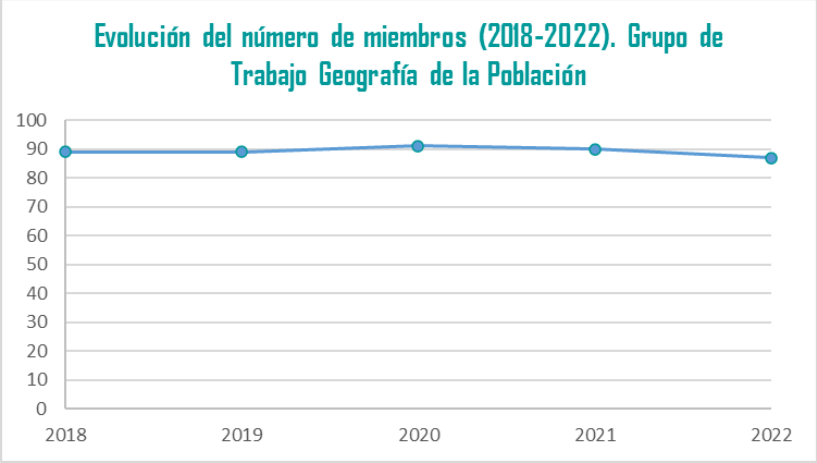

Cambio Climático y Riesgos Naturales

Número de miembros: 62

Figura 57

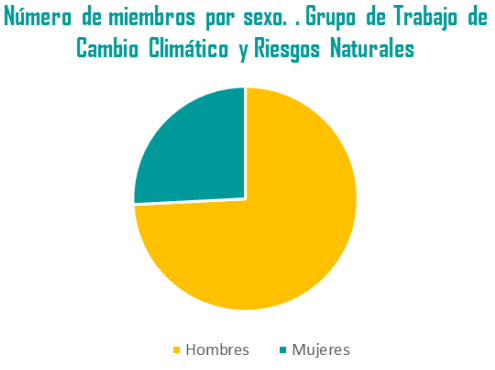

Figura 58

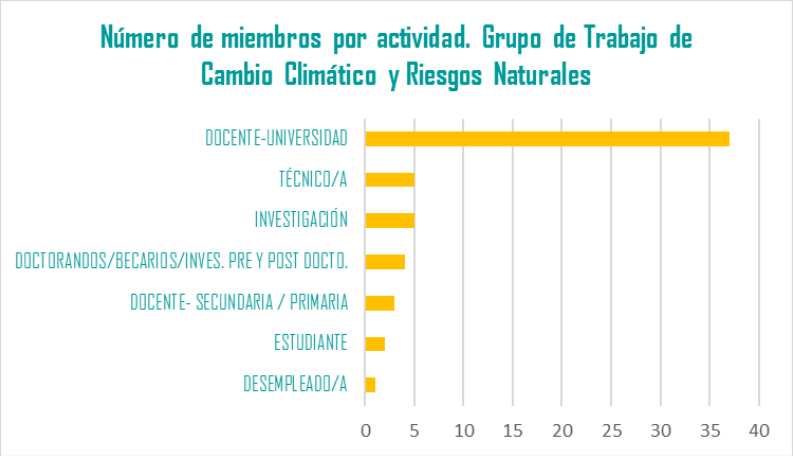

Figura 59



Figura 60

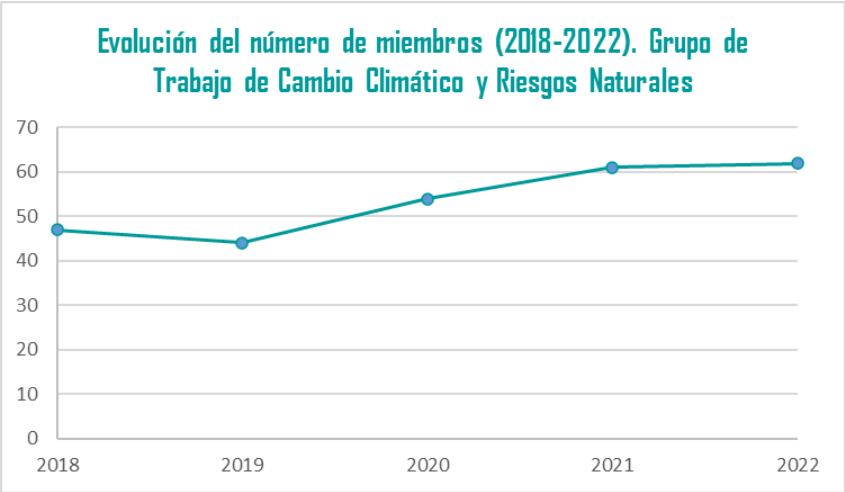

Geografía de América Latina

Número de miembros: 59

Figura 61

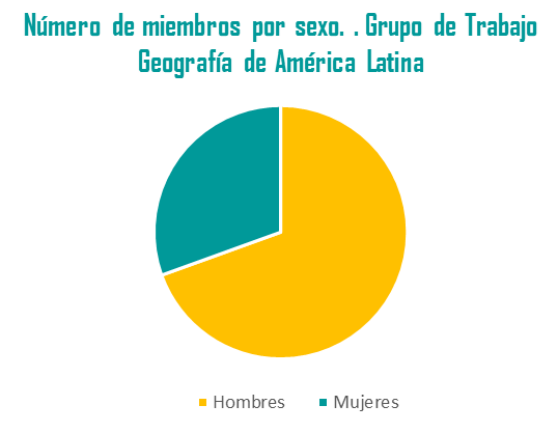

Figura 62

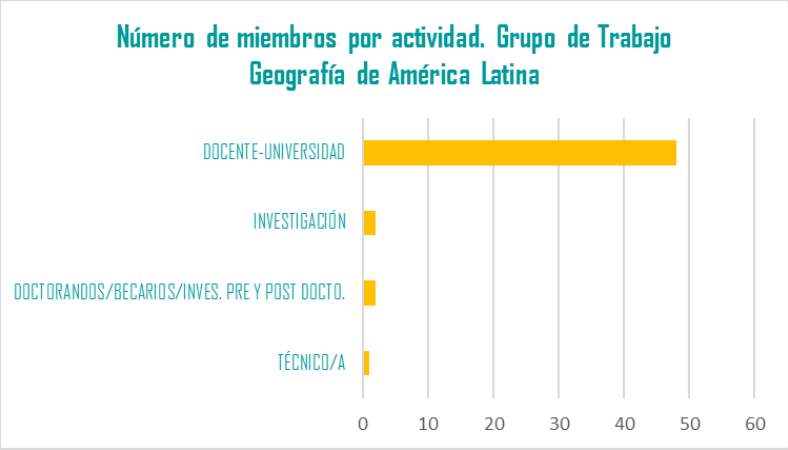

Figura 63

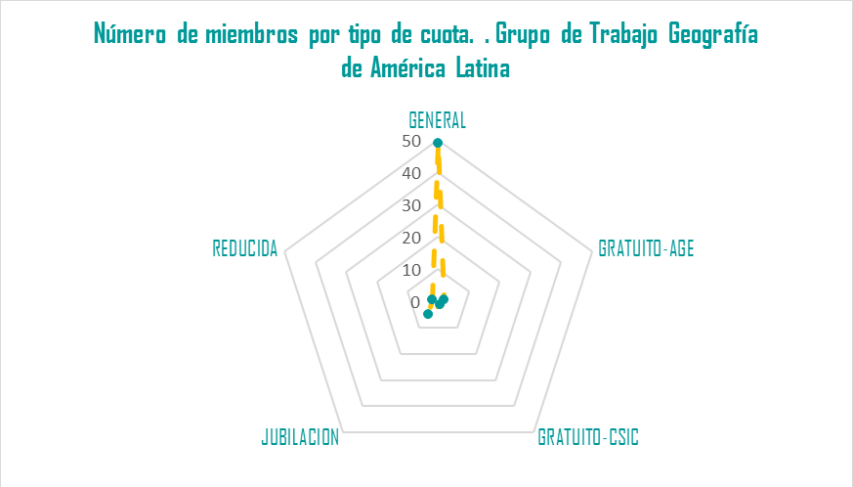

Figura 64

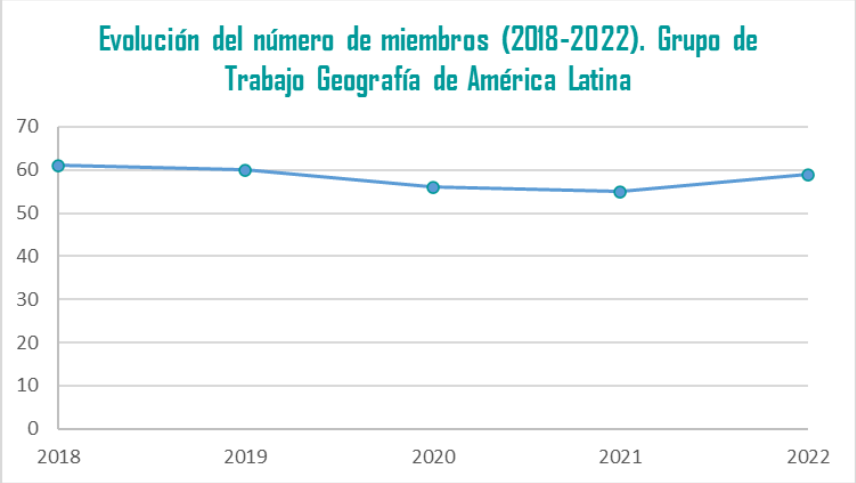

Estudios Regionales

Número de miembros: 52

Figura 65

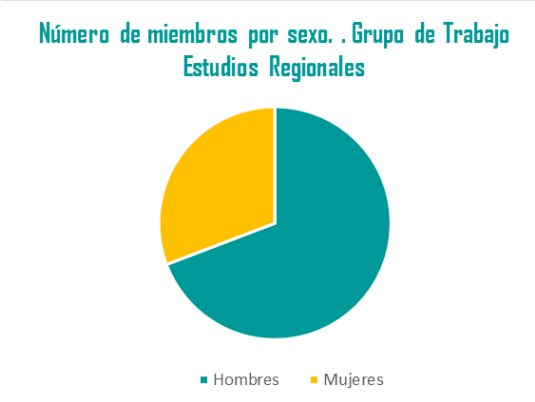

Figura 66

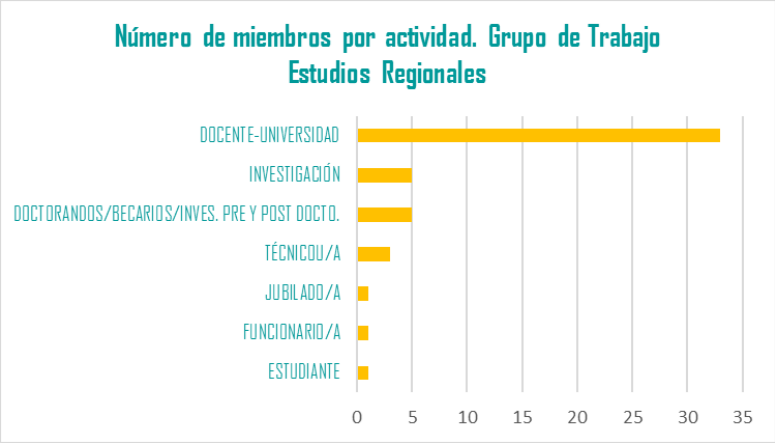

Figura 67

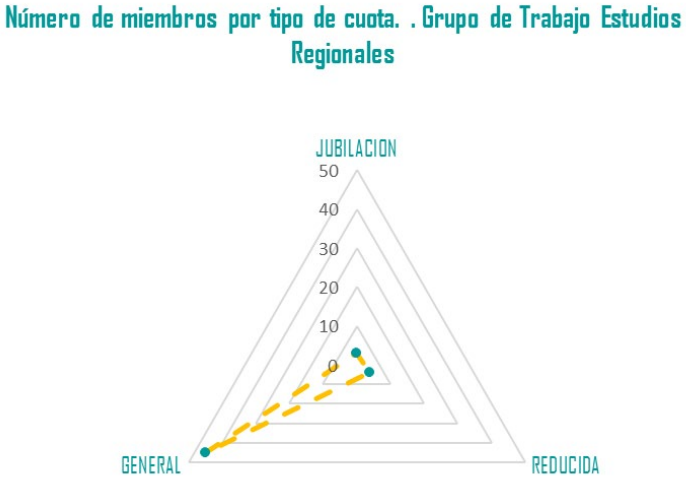

Figura 68

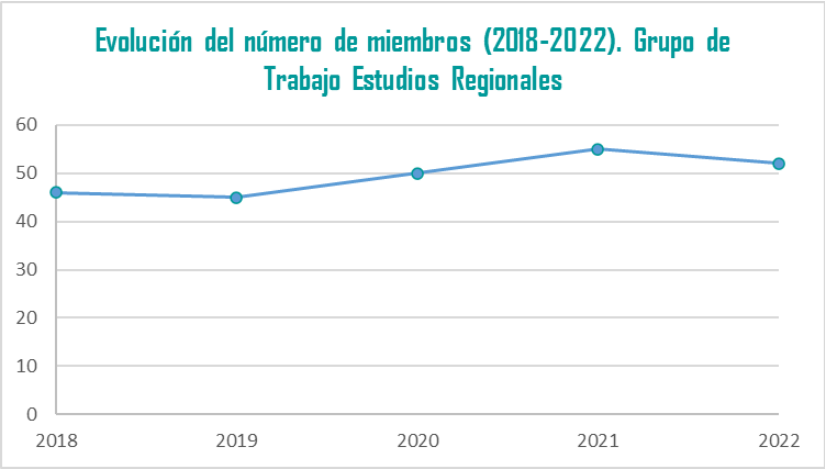

Pensamiento Geográfico

Número de miembros: 54

Figura 69

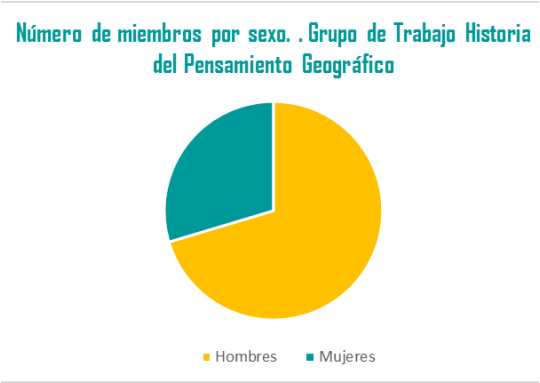

Figura 70

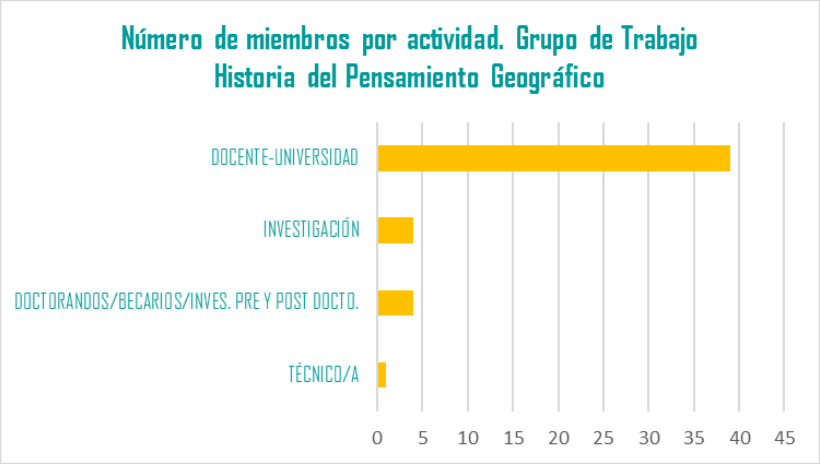

Figura 71



Figura 72

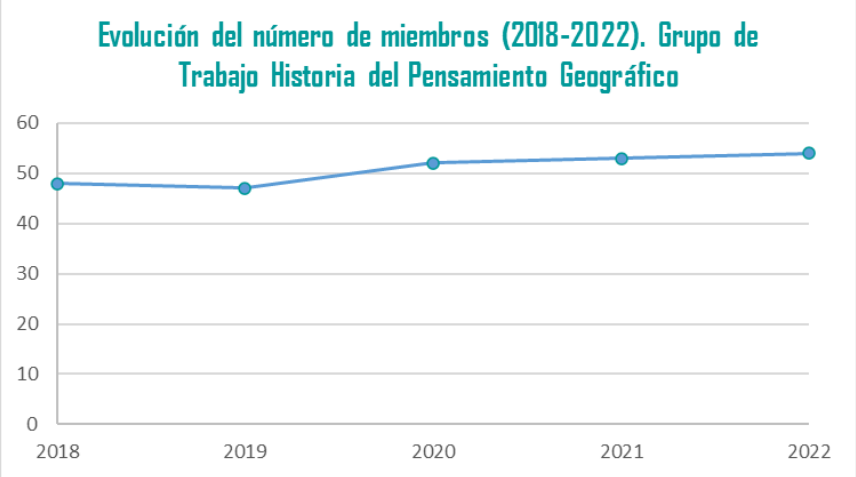

Geografía de los Servicios

Número de miembros: 42

Figura 73

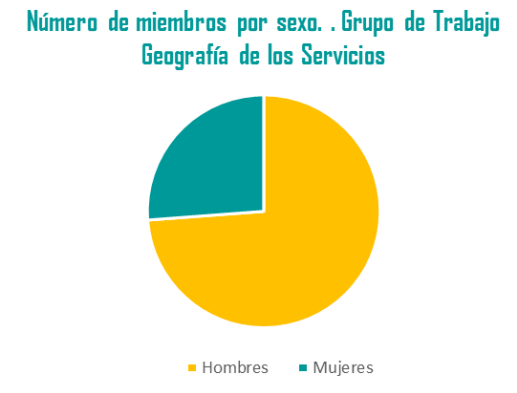

Figura 74

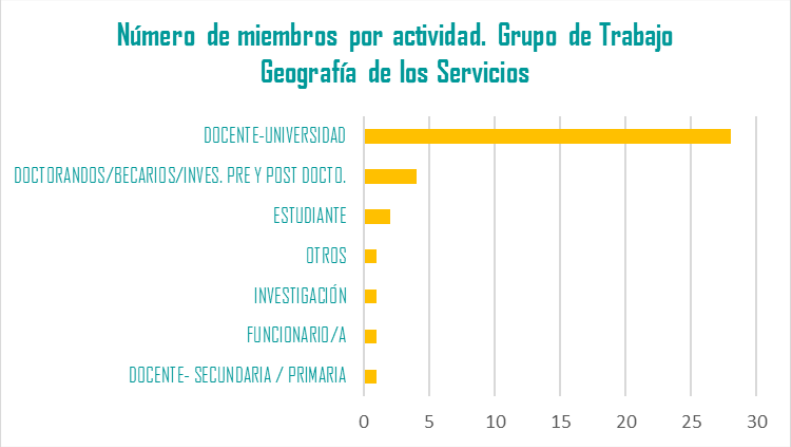

Figura 75



Figura 76

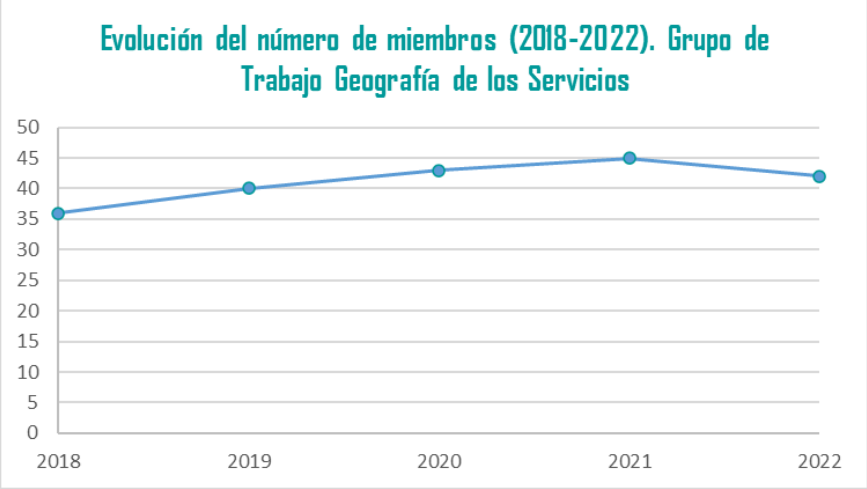

4. Consideraciones finales

A partir de los datos expuestos, desde la Secretaría de la AGE se realizan las siguientes observaciones:

La iniciativa de crear una modalidad Básica de inscripción ha favorecido la entrada de miembros más jóvenes que pueden ser, en un futuro, una oportunidad para la asociación.

El número de miembros de la AGE ha mantenido su crecimiento durante el año 2022.

Los resultados de las iniciativas de Talento Sénior y su vinculación con el programa de Geovoluntariado podrán visibilizarse, muy probablemente, a lo largo del año 2023.

Se mantiene una distribución territorial nacional de miembros muy parecida a la de años anteriores. Desde el punto de vista internacional, han variado algunos de los países de residencia, fortaleciéndose los miembro residentes de México, Chile y Portugal. En esta misma línea, se pueden desarrollar acciones que integren a países latinoamericanos y del entorno mediterráneo.

La acciones llevadas a cabo por los grupos de trabajo y los organizadores de los congresos Ibérico y Nacional ponen de manifiesto la elevada participación en los diferentes eventos. Sería de gran interés para la asociación impulsar y tener como meta una representación paritaria en los comités científicos, en los comités organizadores, las actividades de congresos y coloquios, así como fomentar la participación de geógrafas como primeras firmantes comunicaciones.

Desde la Secretaría y la Junta Directiva se mantendrá el apoyo a los Grupos de Trabajo y sus comisiones permanentes para aumentar la visibilidad de sus acciones y/o emprender otras nuevas que permitan la incorporación de nuevos miembros.

INFORME ASOCIADOS Y ASOCIADAS

2022

AGE 50
Asociación Española de Geografía